

# V RECENSEAMENTO GERAL DA POPULAÇÃO E HABITAÇÃO (RGPH – 2021)

## RESULTADOS PRELIMINARES

Financiado por



GOVERNO DE  
CABO VERDE



UNIÃO EUROPEIA



LUXEMBOURG  
AID & DEVELOPMENT



Cooperación  
Española

- **Caraterização do parque habitacional**

  - Tipo de edifício**

  - Tipo de utilização do edifício**

  - Tipo de alojamento**

  - Forma de ocupação do alojamento**

- **Agregados familiares e caraterização da população**

# UNIDADES ESTATÍSTICAS



**EDIFÍCIOS**

**150 016**



**AGREGADOS**

**145 952**



**ALOJAMENTOS**

**200 979**



**INDIVÍDUOS**

**498 063**

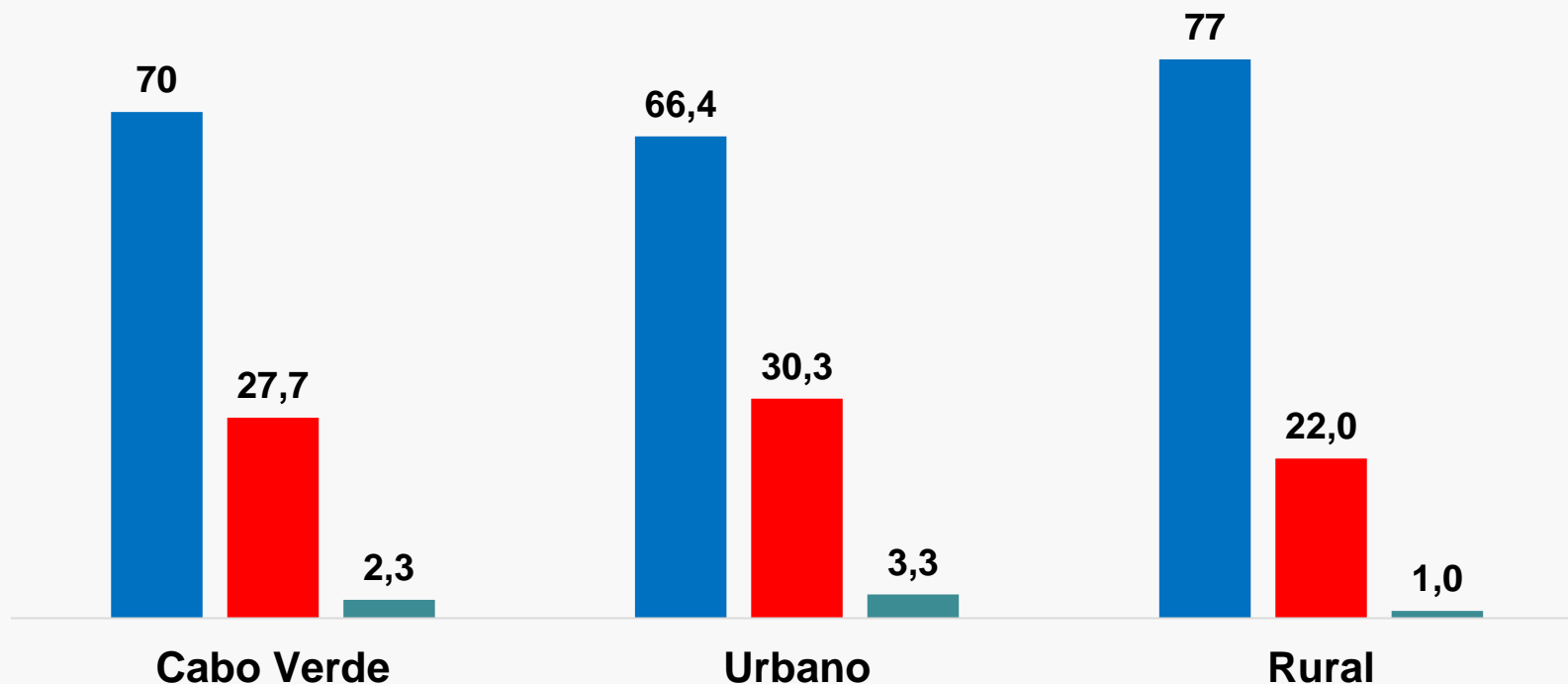
# CARATERIZAÇÃO DO PARQUE HABITACIONAL

## EDIFÍCIOS SEGUNDO MEIO DE RESIDÊNCIA POR TIPO

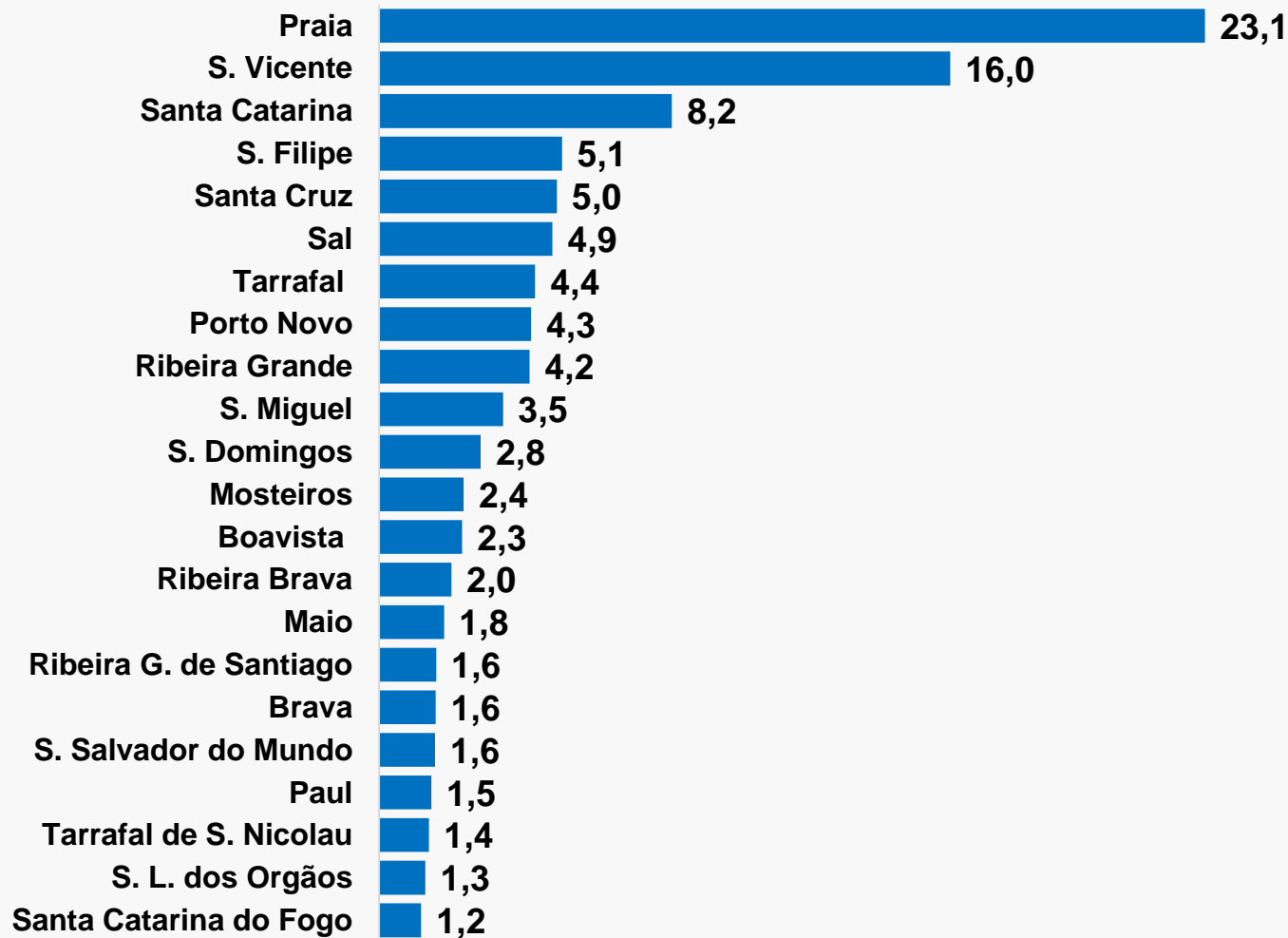
	CABO VERDE		URBANO		RURAL	
	Nº	%	Nº	%	Nº	%
<b>TOTAL</b>	<b>150 016</b>	<b>100</b>	<b>102 290</b>	<b>68,2</b>	<b>47 726</b>	<b>31,8</b>
Edifícios clássicos concluídos	104 673	100	67945	64,9	36 776	35,1
Edifícios clássicos não concluídos	41 488	100	30 979	74,7	10 509	25,3
Outro tipo clássico (edifício de alojamento coletivo, fábricas, etc.)	848	100	665	78,4	183	21,6
Edifício não clássico (barracas, casas de bidão, contentores, etc.)	2 977	100	2 681	90,1	296	9,9
ND	30	100	20	66,7	10	33,3

# REPARTIÇÃO DOS EDIFÍCIOS POR TIPO (%)

■ Edifícios clássicos concluídos ■ Edifícios clássicos não concluídos ■ Outro tipo clássico/não clássico



# REPARTIÇÃO DOS EDIFÍCIOS POR CONCELHO (%)



# EDIFÍCIOS SEGUNDO TIPO POR CONCELHO

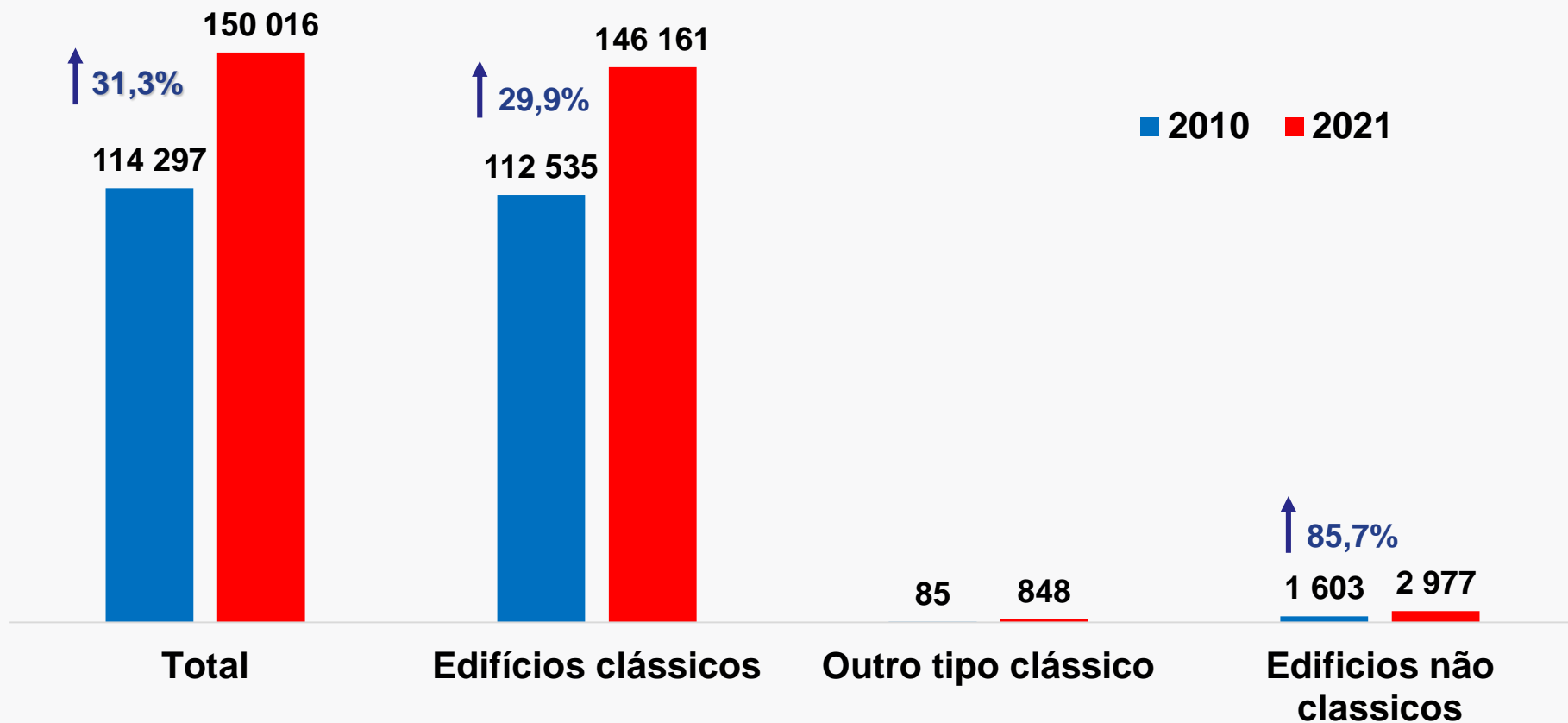
	TOTAL	EDIFÍCIO CLÁSSICO			NÃO CLÁSSICO	ND
		Concluído	Não Concluído	Outro tipo Clássico		
		Nº	%	%		
<b>Cabo Verde</b>	<b>150 016</b>	<b><u>70,0</u></b>	<b><u>27,7</u></b>	<b><u>0,3</u></b>	<b><u>2,0</u></b>	<b><u>0,0</u></b>
Ribeira Grande	6 315	81,9	17,4	0,5	0,1	0,0
Paul	2 195	<u>91,9</u>	7,1	0,2	0,9	0,0
Porto Novo	6 382	64,1	<u>35,4</u>	0,3	0,2	0,0
S. Vicente	23 976	68,5	23,8	0,4	<u>7,3</u>	0,0
Ribeira Brava	3 036	87,7	12,1	0,2	0,0	0,0
Tarrafal de S. Nicolau	2 096	67,1	32,8	0,0	0,0	0,0
Sal	7 279	69,6	22,7	<u>1,0</u>	<u>6,6</u>	0,0
Boavista	3 484	71,3	24,9	0,7	<u>3,0</u>	0,1
Maio	2 728	<u>91,8</u>	7,8	0,4	0,0	0,0
Tarrafal	6 554	79,7	19,9	0,3	0,1	0,1
Santa Catarina	12 295	68,8	31,0	0,1	0,1	0,0
Santa Cruz	7 466	68,9	30,7	0,2	0,2	0,0
Praia	34 663	56,7	<u>41,6</u>	0,2	<u>1,5</u>	0,0
S. Domingos	4 263	74,6	24,9	0,4	0,2	0,0
S. Miguel	5 206	70,0	29,4	0,0	0,5	0,1
S. Salvador do Mundo	2 350	82,6	17,3	0,1	0,0	0,0
S. L. os Orgãos	1 949	82,3	17,4	0,1	0,2	0,0
Ribeira G. de Santiago	2 400	64,0	<u>35,3</u>	0,3	0,4	0,0
Mosteiros	3 552	77,5	22,2	0,2	0,1	0,0
S. Filipe	7 681	84,8	15,0	0,2	0,1	0,0
Santa Catarina do Fogo	1 769	82,2	17,1	0,6	0,1	0,0
Brava	2 377	<u>88,4</u>	10,9	0,7	0,0	0,0



# EDIFÍCIOS CLÁSSICOS SEGUNDO TIPO DE UTILIZAÇÃO POR MEIO DE RESIDÊNCIA

	CABO VERDE		URBANO		RURAL	
	Nº	%	Nº	%	Nº	%
<b>Total</b>	<b>146 161</b>	<b>100</b>	<b>98 924</b>	<b>100</b>	<b>47 237</b>	<b>100</b>
Edifício afecto exclusivamente à habitação	127 226	<u>87,0</u>	84 157	85,1	43 069	<u>91,2</u>
Edifício com a maior parte da área afecta à habitação	9 540	6,5	8 274	8,4	1 266	2,7
Edifício com a maior parte da área afecta a fins diferentes da habitação	1 512	1,0	1 168	1,2	344	0,7
Edifício afecto exclusivamente a fins diferentes da habitação	7 876	<u>5,4</u>	5 318	5,4	2 558	5,4
ND	7	0,0	7	0,0	0	0,0

## EDIFÍCIOS POR TIPO (2010 E 2021)



## TIPO DE ALOJAMENTOS



CABO VERDE

URBANO

RURAL

**200 979**

**152 288**

**48 691**

**ALOJAMENTOS  
FAMILIARES**

**199 590**

**151 180**

**48 410**

**ALOJAMENTOS  
COLETIVOS**

**1 389**

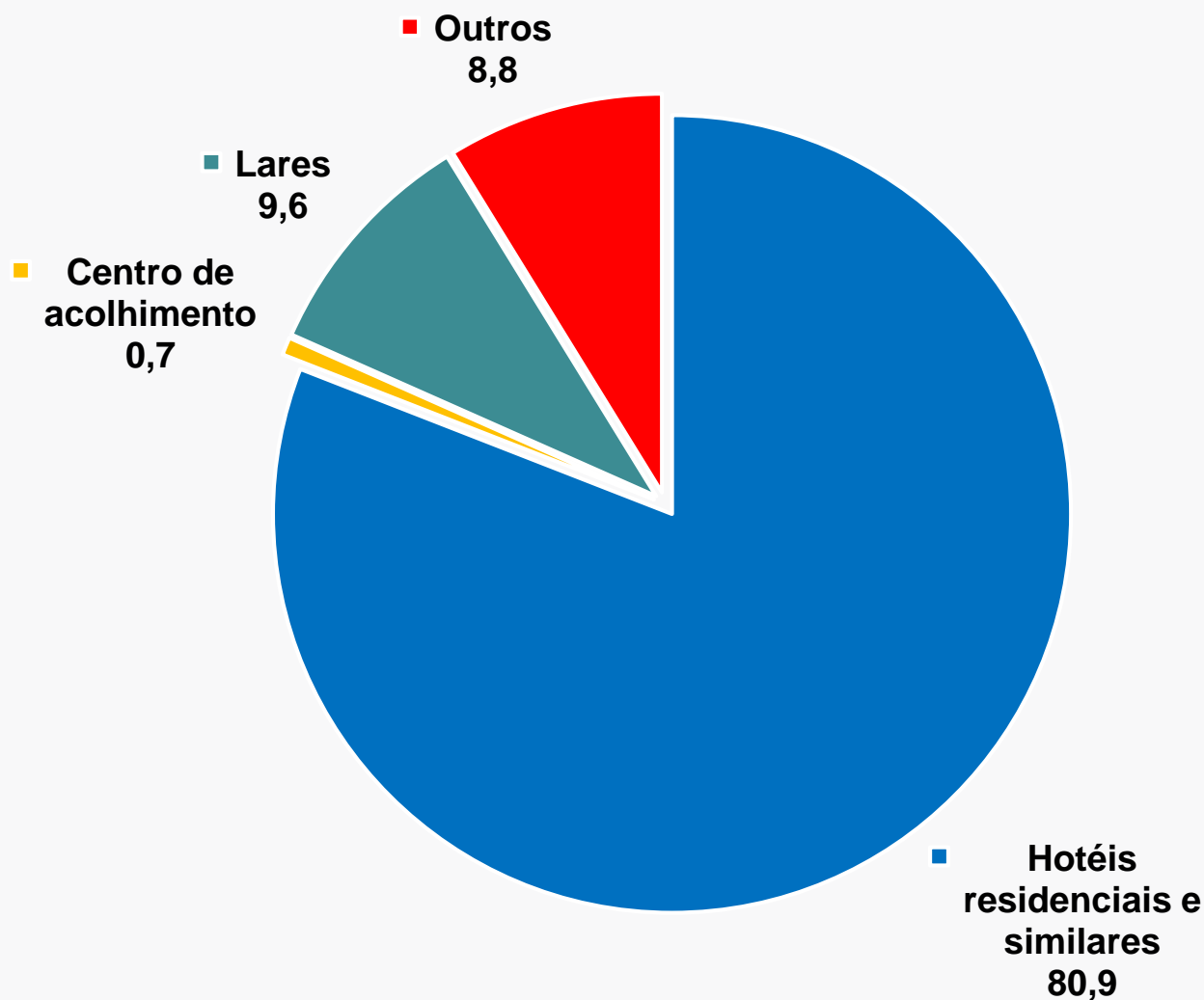
**1 108**

**281**

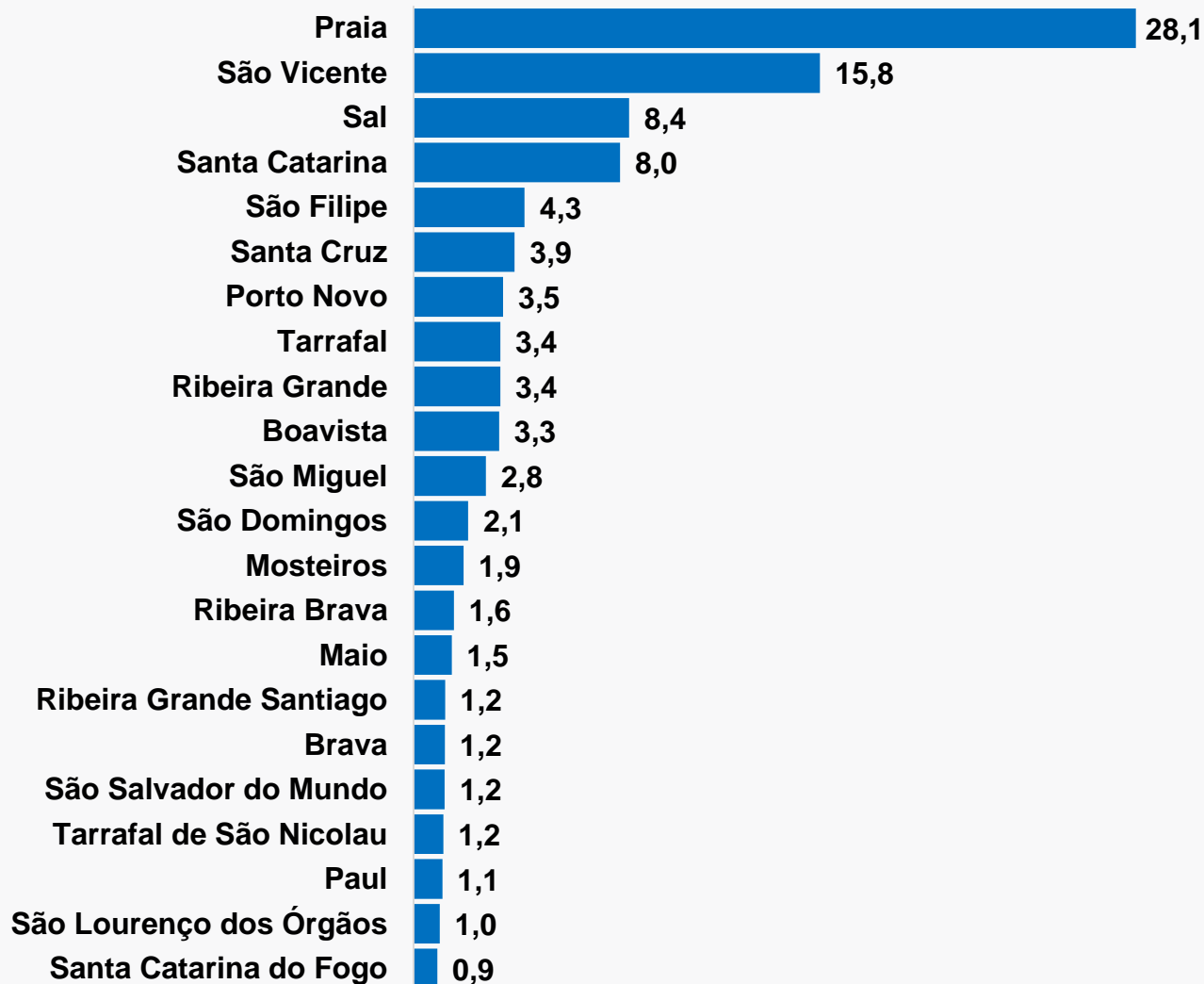
# ALOJAMENTOS FAMILIARES SEGUNDO MEIO DE RESIDÊNCIA POR TIPO

	CABO VERDE		URBANO		RURAL	
	Nº		Nº	%	Nº	%
<b>Total</b>	<b>199 590</b>		<b>151 180</b>	<b><u>75,7</u></b>	<b>48 410</b>	<b>24,3</b>
Moradia independente	126 761		82 817	65,3	43 944	34,7
Apartamento	69 081		65 084	94,2	3 997	5,8
Barraca	3 045		2 752	<u>90,4</u>	293	<u>9,6</u>
Contentor	46		36	<u>78,3</u>	10	21,7
Improvisado em edifício	273		213	<u>78,0</u>	60	22,0
Outro lugar habitado	242		148	61,2	94	38,8
Agregado familiar num alojamento coletivo	129		117	90,7	12	9,3
ND	13		13	100,0	0	0,0

# ALOJAMENTOS COLETIVOS POR TIPO (%)



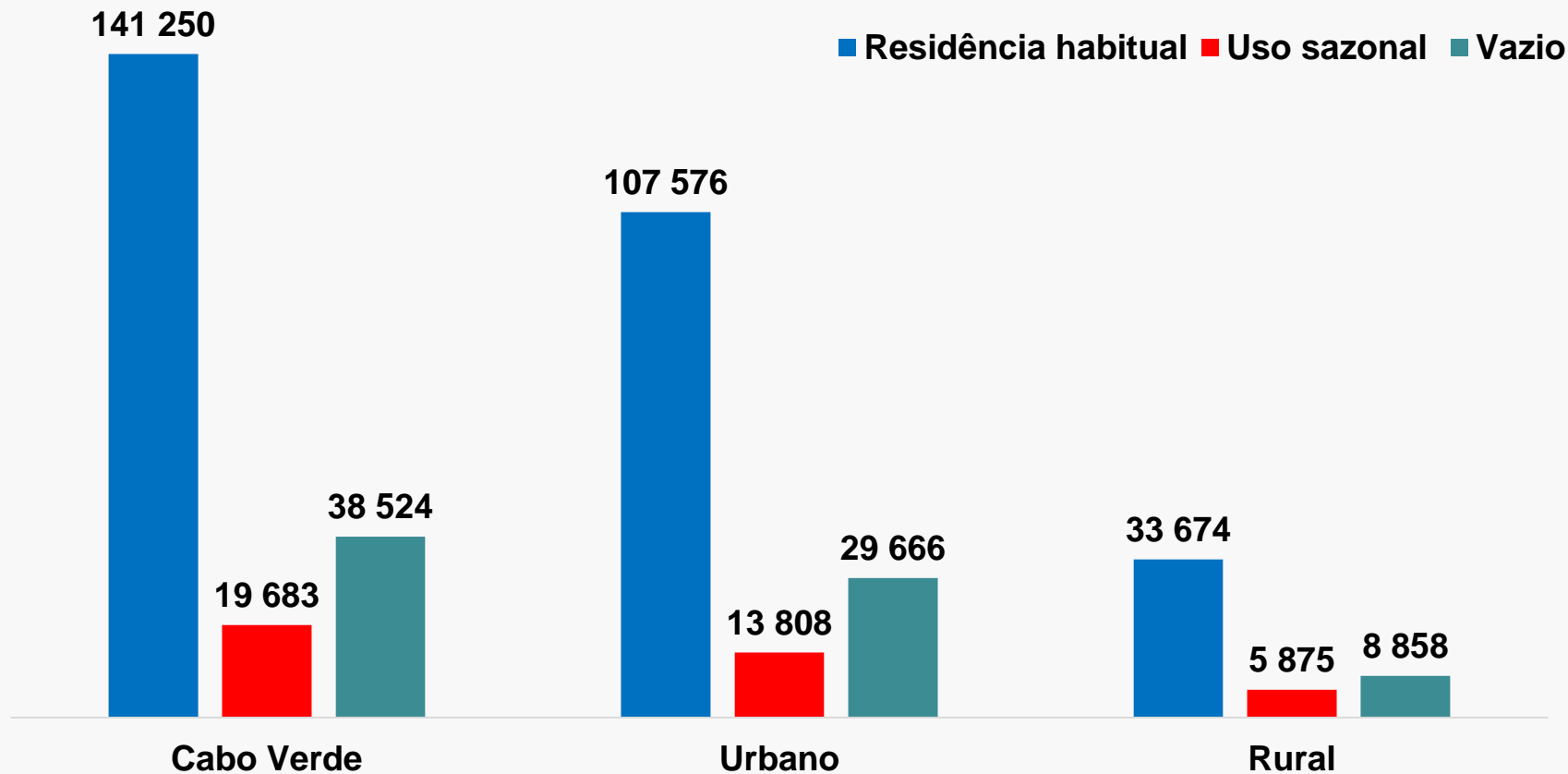
# REPARTIÇÃO DOS ALOJAMENTOS FAMILIARES POR CONCELHO (%)



# ALOJAMENTOS FAMILIARES SEGUNDO MEIO DE RESIDÊNCIA POR CONCELHO

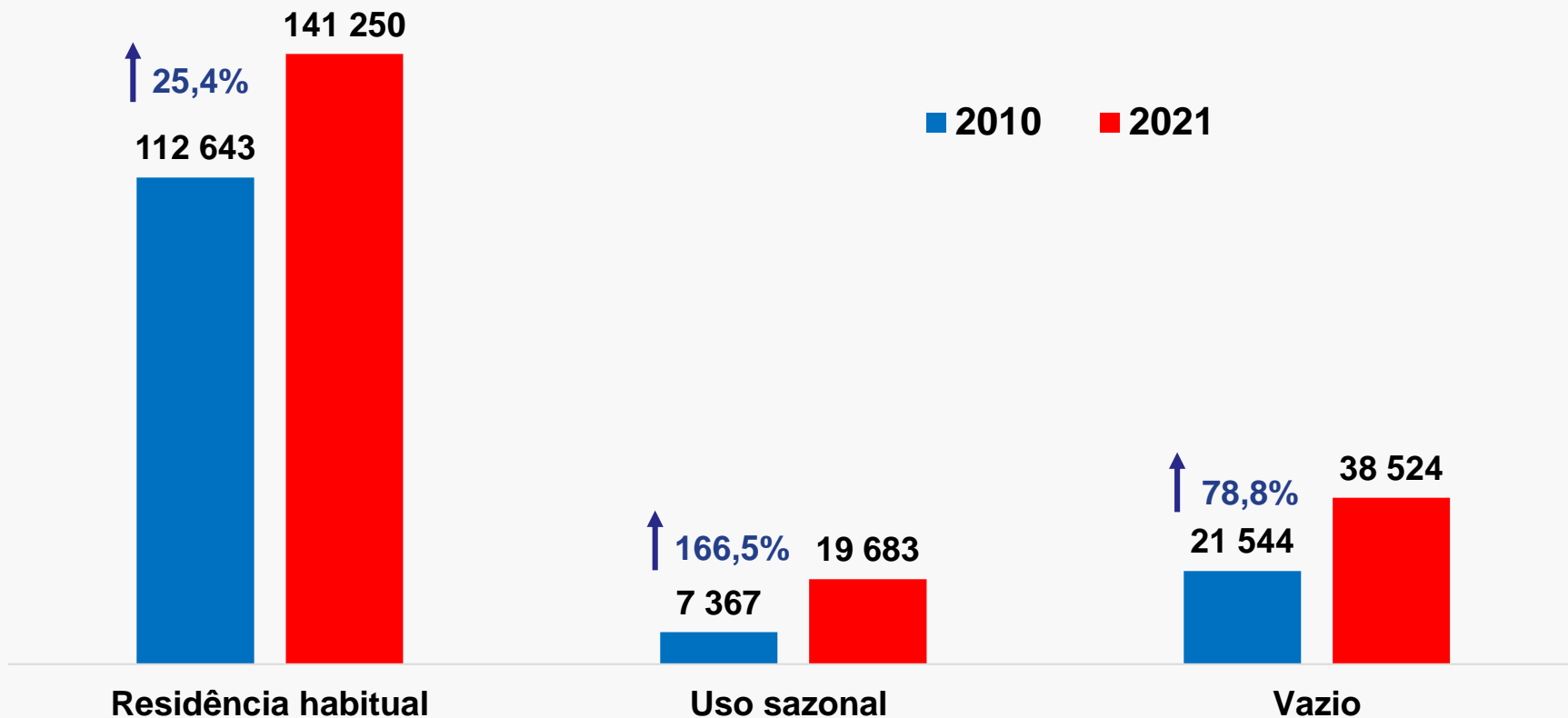
	CABO VERDE		URBANO		RURAL	
	Nº		Nº	%	Nº	%
<b>Total</b>	<b>199 590</b>		<b>151 180</b>	<b>75,7</b>	<b>48 410</b>	<b>24,3</b>
Ribeira Grande	6 730		2 724	40,5	4 006	59,5
Paul	2 233		508	22,7	1 725	<u>77,3</u>
Porto Novo	6 957		4 689	67,4	2 268	32,6
S. Vicente	31 590		29 266	<u>92,6</u>	2 324	7,4
Ribeira Brava	3 127		1 308	41,8	1 819	58,2
Tarrafal de S. Nicolau	2 306		1 916	83,1	390	16,9
Sal	16 749		15 531	<u>92,7</u>	1 218	7,3
Boavista	6 643		5 813	87,5	830	12,5
Maio	2 964		2 116	71,4	848	28,6
Tarrafal	6 732		5 485	81,5	1 247	18,5
Santa Catarina	16 046		9 938	61,9	6 108	38,1
Santa Cruz	7 851		3 526	44,9	4 325	55,1
Praia	56 146		55 113	<u>98,2</u>	1 033	1,8
S. Domingos	4 246		876	20,6	3 370	<u>79,4</u>
S. Miguel	5 613		2 855	50,9	2 758	49,1
S. Salvador do Mundo	2 414		744	30,8	1 670	69,2
S. L. dos Orgãos	2 027		241	11,9	1 786	<u>88,1</u>
Ribeira G. de Santiago	2 443		995	40,7	1 448	59,3
Mosteiros	3 891		2 021	51,9	1 870	48,1
S. Filipe	8 623		4 314	50,0	4 309	50,0
Santa Catarina do Fogo	1 836		296	16,1	1 540	<u>83,9</u>
Brava	2 423		905	37,4	1 518	62,6

# FORMA DE OCUPAÇÃO DOS ALOJAMENTOS FAMILIARES





# FORMA DE OCUPAÇÃO DOS ALOJAMENTOS FAMILIARES (2010 E 2021)

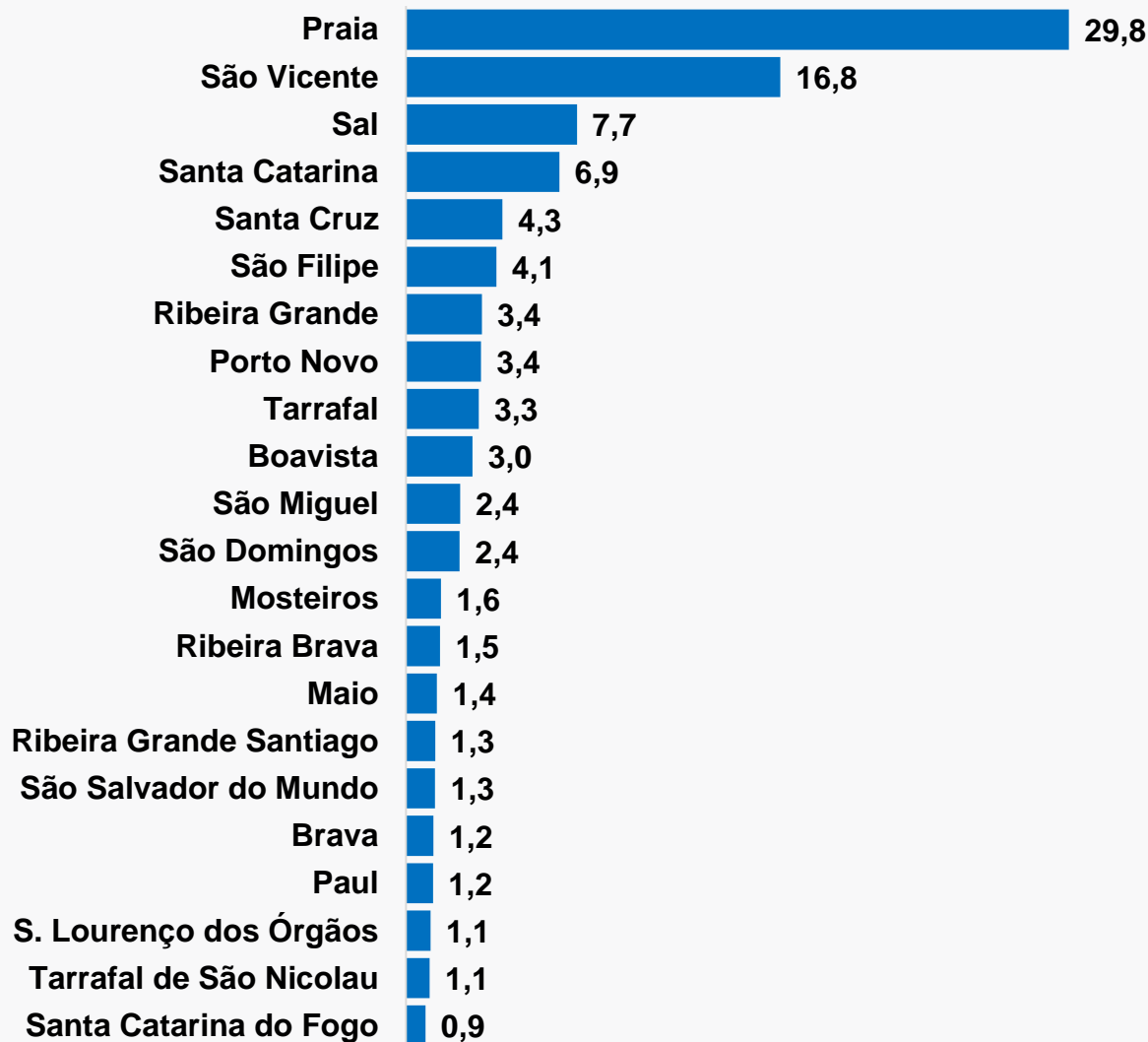


# REPARTIÇÃO ESPACIAL DOS AGREGADOS FAMILIARES

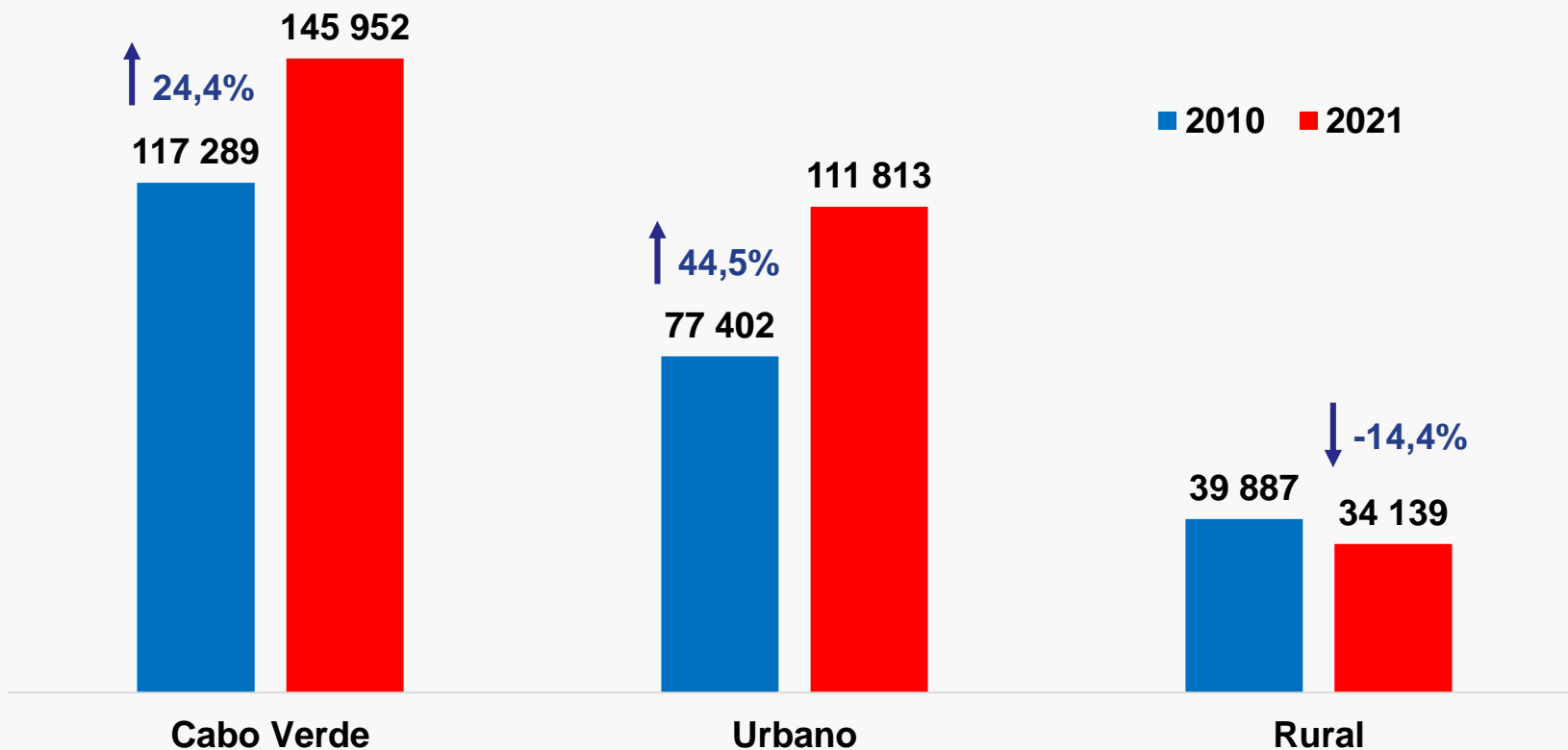
# AGREGADOS FAMILIARES SEGUNDO MEIO DE RESIDÊNCIA POR CONCELHO

	CABO VERDE		URBANO		RURAL	
	Nº	Nº	%	Nº	%	
<b>Total</b>	<b>145 952</b>	<b>111 813</b>	<b>76,6</b>	<b>34 139</b>	<b>23,4</b>	
Ribeira Grande	4 971	2 078	41,8	2 893	58,2	
Paul	1 771	436	24,6	1 335	75,4	
Porto Novo	4 921	3 446	70,0	1 475	30,0	
São Vicente	24 524	23 082	<u>94,1</u>	1 442	5,9	
Ribeira Brava	2 235	961	43,0	1 274	57,0	
Tarrafal de São Nicolau	1 559	1 292	82,9	267	17,1	
Sal	11 211	10 773	<u>96,1</u>	438	3,9	
Boavista	4 364	3 779	<u>86,6</u>	585	13,4	
Maio	2 035	1 463	71,9	572	28,1	
Tarrafal	4 767	3 874	81,3	893	18,7	
Santa Catarina	10 047	6 000	59,7	4 047	40,3	
Santa Cruz	6 320	2 704	42,8	3 616	57,2	
Praia	43 429	42 621	<u>98,1</u>	808	1,9	
São Domingos	3 512	769	21,9	2 743	<u>78,1</u>	
São Miguel	3 548	1 789	50,4	1 759	49,6	
São Salvador do Mundo	1 903	545	28,6	1 358	71,4	
S. Lourenço dos Órgãos	1 623	190	11,7	1 433	<u>88,3</u>	
Ribeira Grande Santiago	1 922	844	43,9	1 078	56,1	
Mosteiros	2 289	1 206	52,7	1 083	47,3	
São Filipe	5 921	3 050	51,5	2 871	48,5	
Santa Catarina do Fogo	1 278	200	15,6	1 078	<u>84,4</u>	
Brava	1 802	711	39,5	1 091	60,5	

# REPARTIÇÃO DOS AGREGADOS FAMILIARES POR CONCELHO (%)








# AGREGADOS FAMILIARES 2010 E 2021

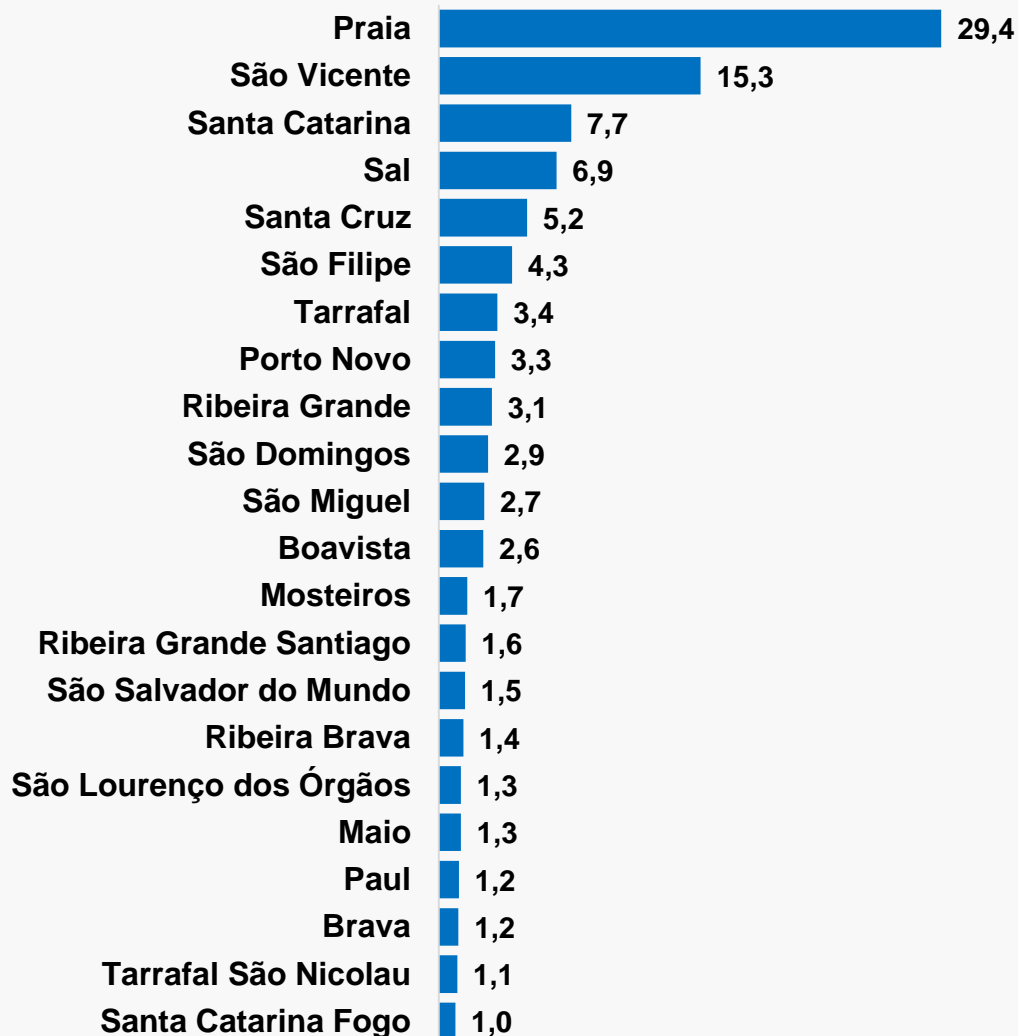


# CARACTERÍSTICAS DA POPULAÇÃO

# POPULAÇÃO RECENSEADA POR SEXO

	TOTAL	MASCULINO	FEMININO	ND
 POPULAÇÃO TOTAL	498 063	250 262	247 801	
 POPULAÇÃO RESIDENTE	483 628	243 047	240 581	
 VISITA	14 128	6 925	7 203	
 SEM ABRIGO	104	101	3	
 PORTOS	203	189	14	
ND	128	4	1	123

# REPARTIÇÃO DA POPULAÇÃO RESIDENTE POR CONCELHO (%)

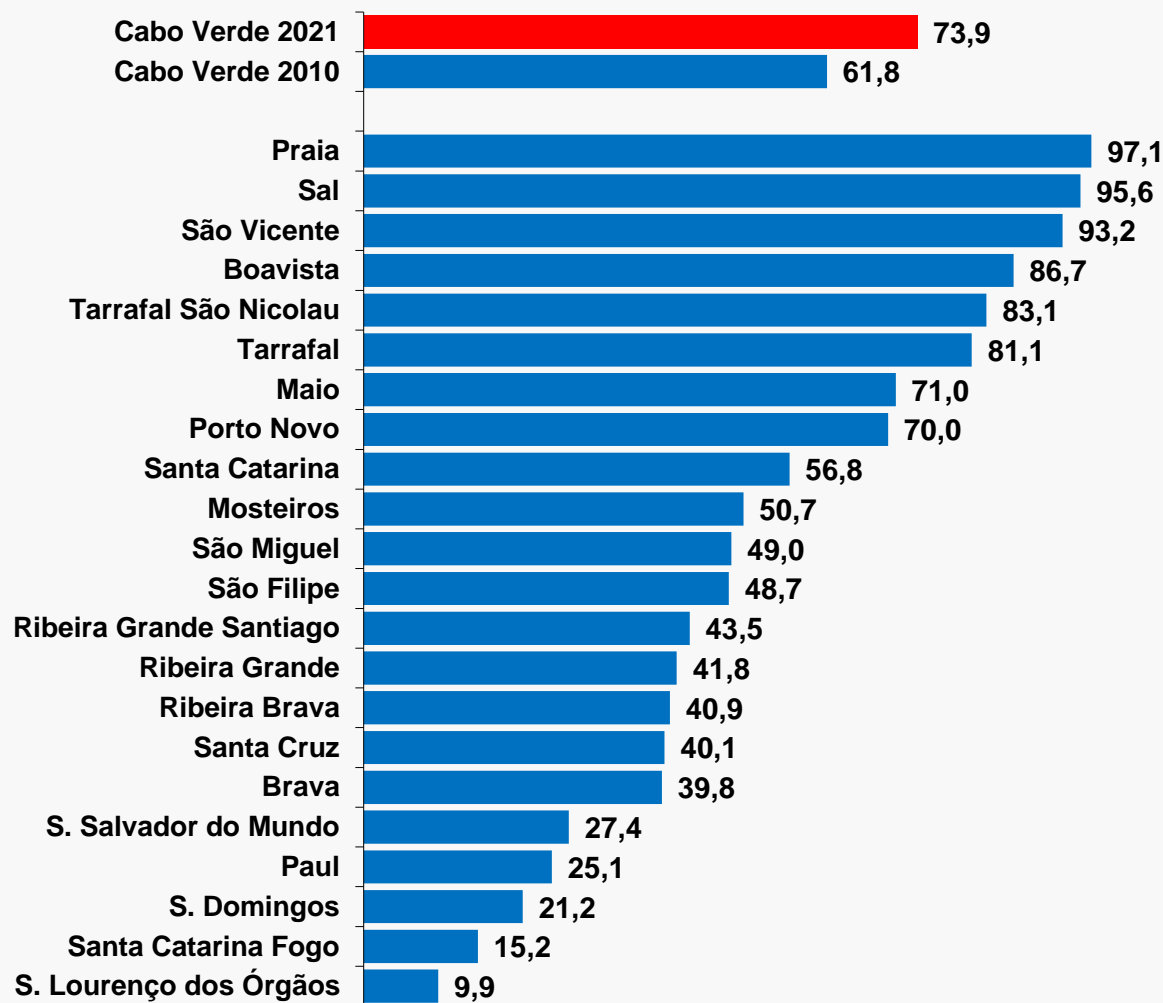




# POPULAÇÃO RESIDENTE SEGUNDO MEIO DE RESIDÊNCIA POR CONCELHO

	CABO VERDE	URBANO		RURAL	
	Nº	Nº	%	Nº	%
<b>TOTAL</b>	<b>483 628</b>	<b>357 467</b>	<b>73,9</b>	<b>126 161</b>	<b>26,1</b>
Ribeira Grande	15 022	6 274	41,8	8 748	58,2
Paul	5 696	1 429	25,1	4 267	74,9
Porto Novo	15 914	11 138	70,0	4 776	30,0
São Vicente	74 016	69 013	93,2	5 003	6,8
Ribeira Brava	6 978	2 851	40,9	4 127	59,1
Tarrafal São Nicolau	5 261	4 371	83,1	890	16,9
Sal	33 347	31 896	95,6	1 451	4,4
Boavista	12 613	10 936	86,7	1 677	13,3
Maio	6 298	4 472	71,0	1 826	29,0
Tarrafal	16 620	13 483	81,1	3 137	18,9
Santa Catarina	37 472	21 297	56,8	16 175	43,2
Santa Cruz	25 004	10 038	40,1	14 966	59,9
Praia	142 009	137 868	97,1	4 141	2,9
S. Domingos	13 958	2 960	21,2	10 998	78,8
São Miguel	12 906	6 329	49,0	6 577	51,0
S. Salvador do Mundo	7 452	2 040	27,4	5 412	72,6
S. Lourenço dos Órgãos	6 317	627	9,9	5 690	90,1
Ribeira Grande Santiago	7 632	3 319	43,5	4 313	56,5
Mosteiros	8 062	4 084	50,7	3 978	49,3
São Filipe	20 732	10 097	48,7	10 635	51,3
Santa Catarina Fogo	4 725	720	15,2	4 005	84,8
Brava	5 594	2 225	39,8	3 369	60,2

# TAXA DE URBANIZAÇÃO POR CONCELHO (%)



# POPULAÇÃO RESIDENTE SEGUNDO SEXO POR CONCELHO

	TOTAL	MASCULINO		FEMININO	
	Nº	Nº	%	Nº	%
<b>CABO VERDE</b>	<b>483 628</b>	<b>243 047</b>	<b>50,3</b>	<b>240 581</b>	<b>49,7</b>
Ribeira Grande	15 022	8 006	53,3	7 016	46,7
Paul	5 696	3 128	54,9	2 568	45,1
Porto Novo	15 914	8 362	52,5	7 552	47,5
São Vicente	74 016	37 551	50,7	36 465	49,3
Ribeira Brava	6 978	3 648	52,3	3 330	47,7
Tarrafal São Nicolau	5 261	2 716	51,6	2 545	48,4
Sal	33 347	17 851	53,5	15 496	46,5
Boavista	12 613	6 785	53,8	5 828	46,2
Maio	6 298	3 183	50,5	3 115	49,5
Tarrafal	16 620	7 911	47,6	8 709	52,4
Santa Catarina	37 472	17 746	47,4	19 726	52,6
Santa Cruz	25 004	12 401	49,6	12 603	50,4
Praia	142 009	70 348	49,5	71 661	50,5
S. Domingos	13 958	6 880	49,3	7 078	50,7
S. Miguel	12 906	6 113	47,4	6 793	52,6
S. Salvador do Mundo	7 452	3 655	49,0	3 797	51,0
S. Lourenço dos Órgãos	6 317	3 153	49,9	3 164	50,1
Ribeira Grande Santiago	7 632	3 770	49,4	3 862	50,6
Mosteiros	8 062	4 080	50,6	3 982	49,4
São Filipe	20 732	10 437	50,3	10 295	49,7
Santa Catarina Fogo	4 725	2 423	51,3	2 302	48,7
Brava	5 594	2 900	51,8	2 694	48,2



CABO VERDE

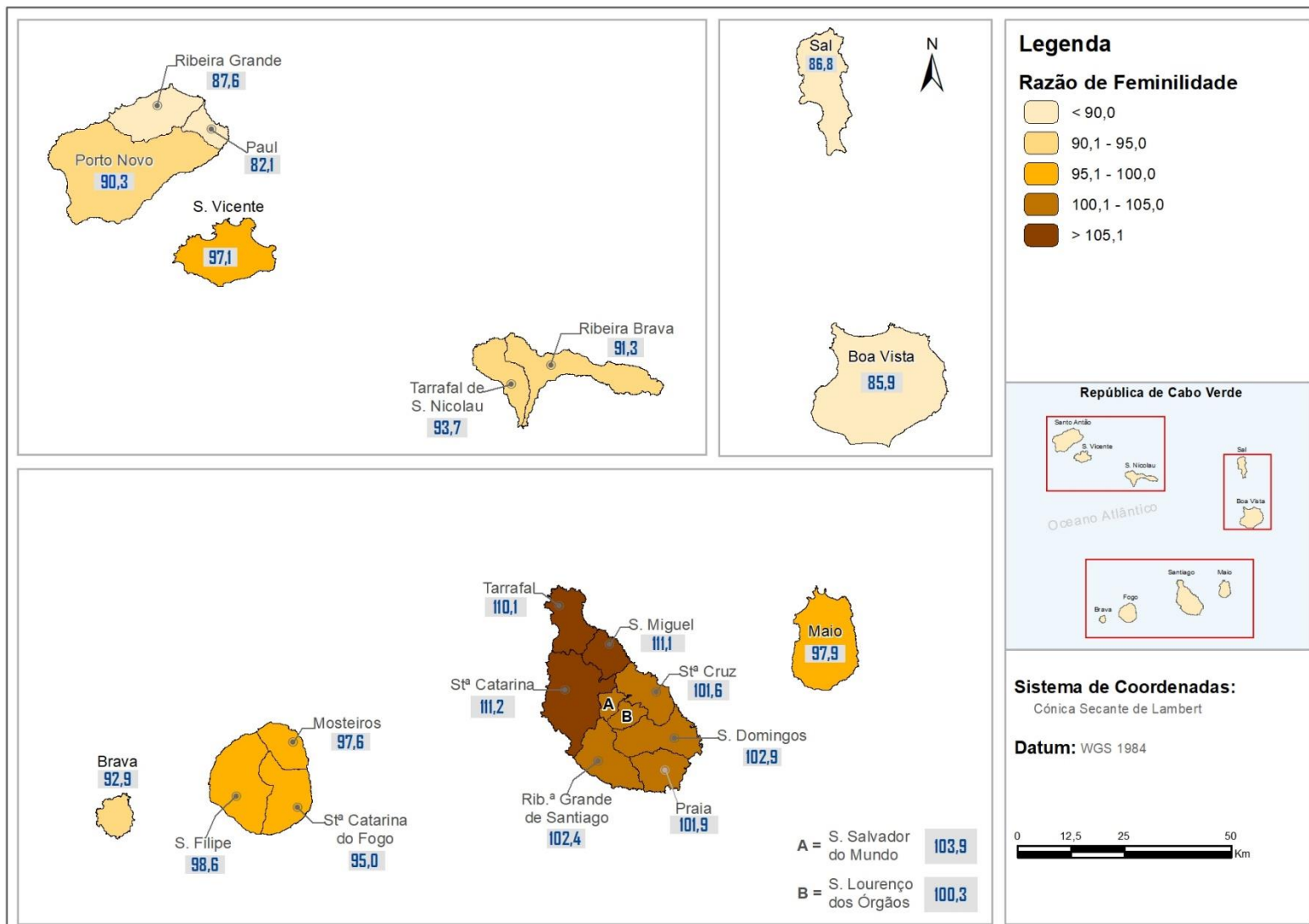
# CENSO2021 RAZÃO DE FEMINILIDADE POR CONCELHO

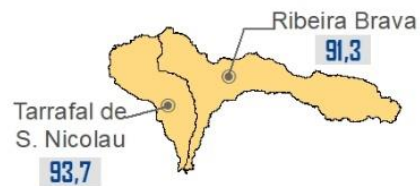
Recenseamento Geral da População e Habitação

CABO VERDE

2010 101,9


2021 99,0



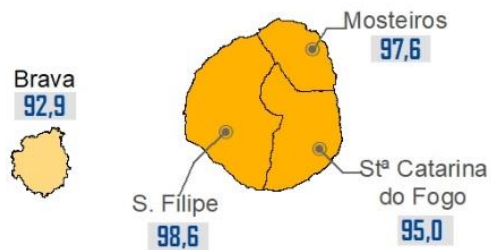


## Legenda

### Razão de Feminilidade



### República de Cabo Verde



A = S. Salvador do Mundo 103,9

B = S. Lourenço dos Órgãos 100,3

### Sistema de Coordenadas:

Cónica Secante de Lambert

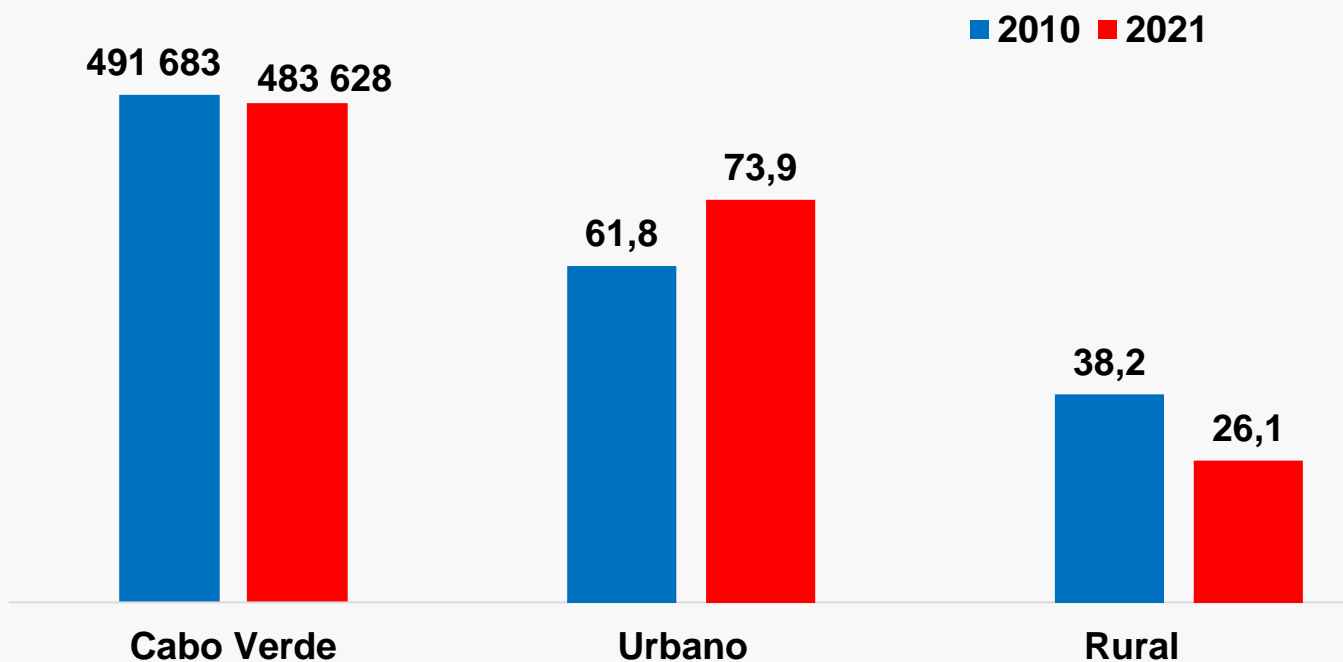
Datum: WGS 1984



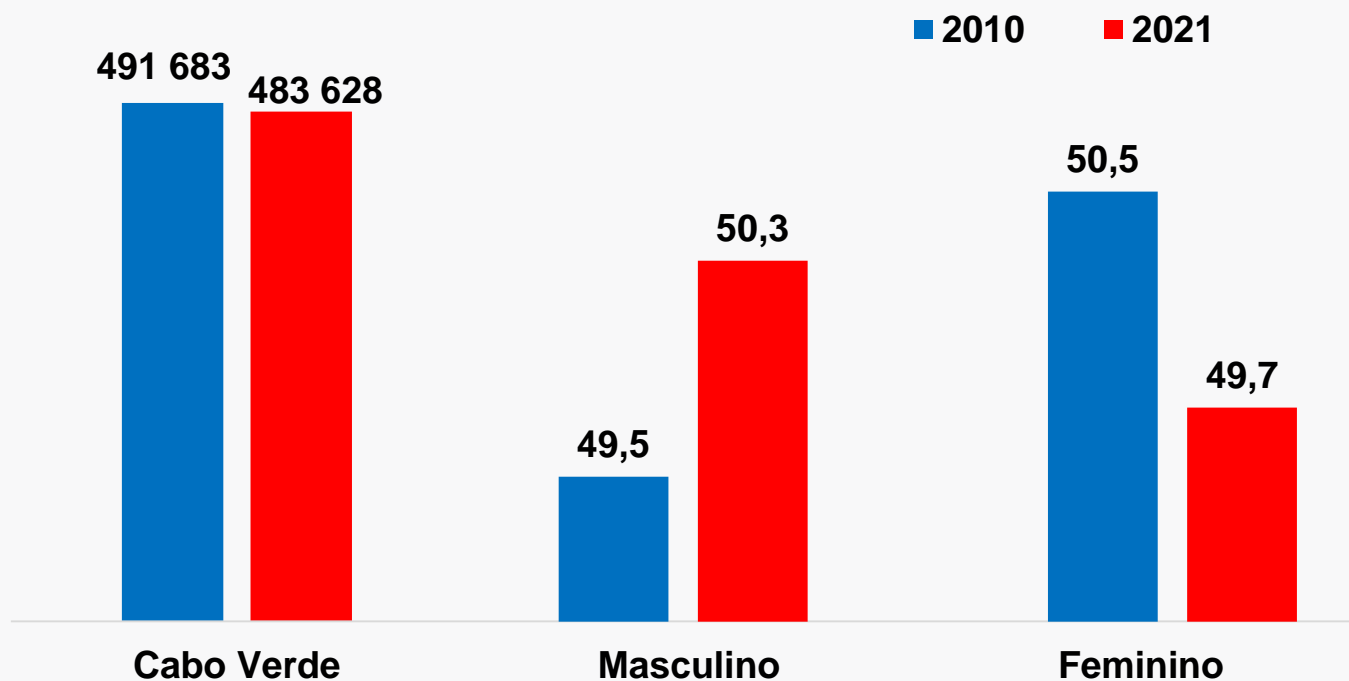
# TAXA DE CRESCIMENTO MÉDIO ANUAL 2010-2021

	2010	2021	TCMA
<b>CABO VERDE</b>	<b>491 683</b>	<b>483 628</b>	<b>-0,2</b>
Ribeira Grande	18 890	15 022	-2,1
Paul	6 997	5 696	-1,9
Porto Novo	18 028	15 914	-1,1
São Vicente	76 107	74 016	-0,3
Ribeira Brava	7 580	6 978	-0,7
Tarrafal São Nicolau	5 237	5 261	0,0
Sal	25 760	33 347	<u>2,4</u>
Boavista	9 162	12 613	<u>2,9</u>
Maio	6 952	6 298	-0,9
Tarrafal	18 565	16 620	-1,0
Santa Catarina	43 297	37 472	-1,3
Santa Cruz	26 609	25 004	-0,6
Praia	131 602	142 009	<u>0,7</u>
S. Domingos	13 808	13 958	<u>0,1</u>
S. Miguel	15 648	12 906	-1,7
S. Salvador do Mundo	8 677	7 452	-1,4
S. Lourenço dos Órgãos	7 388	6 317	-1,4
Ribeira Grande Santiago	7 732	7 632	-0,1
Mosteiros	9 524	8 062	-1,5
São Filipe	22 228	20 732	-0,6
Santa Catarina Fogo	5 299	4 725	-1,0
Brava	5 995	5 594	-0,6

# POPULAÇÃO RESIDENTE POR MEIO DE RESIDÊNCIA (2010 E 2021)



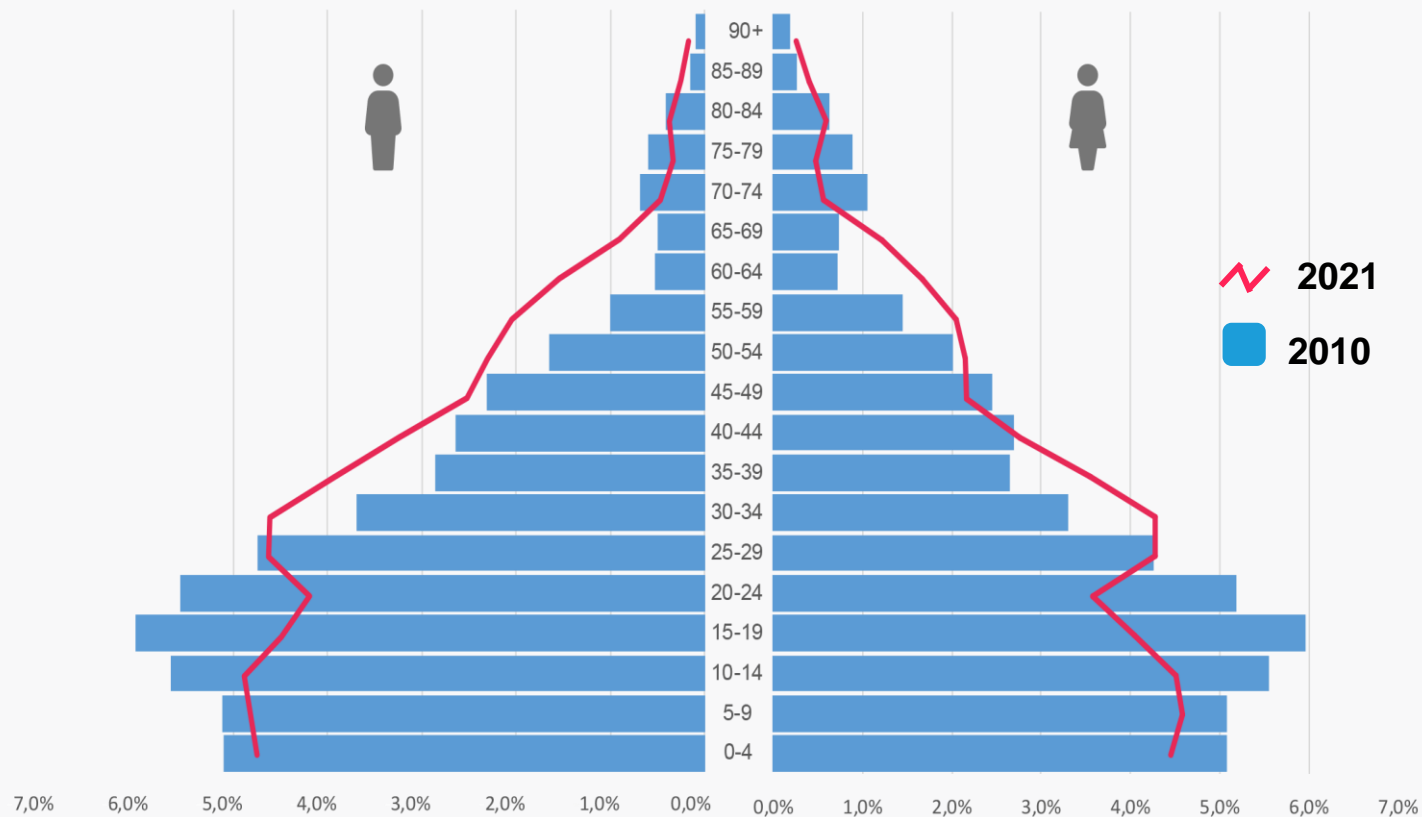
# POPULAÇÃO RESIDENTE POR SEXO (2010 E 2021)





# PIRÂMIDE ETÁRIA

## CABO VERDE 2010 E 2021



# Obrigada!

**Contato:** Maria de Lurdes Fernandes Lopes  
[maria.lopes@ine.gov.cv](mailto:maria.lopes@ine.gov.cv)

**Telefone:** 3336530 / 9976107

CONTAR PARA CONHECER,  
CONHECER PARA DESENVOLVER

