

FOGO

ZONAS E LUGARES

CONTAR PARA CONHECER,
CONHECER PARA DESENVOLVER



GABINETE DO CENSO

LUXEMBOURG
AID & DEVELOPMENT





V RECENSEAMENTO GERAL DA POPULAÇÃO E HABITAÇÃO

ZONAS E LUGARES

CONTAR PARA CONHECER,
CONHECER PARA DESENVOLVER



GABINETE DO CENSO

LUXEMBOURG
AID & DEVELOPMENT



FICHA TÉCNICA

Instituto Nacional de Estatística

Quadros Zonas e Lugares – Recenseamento Geral da População e Habitação (RGPH 2021)

Presidente

João Mendes Cardoso

Vice-Presidente

Fernando Lopes Rocha

Vogal

Annie Pereira Sanches Tavares

Departamento

Gabinete do Censo 2021

Editor

Instituto Nacional de Estatística

Av. Cidade de Lisboa, nº 18, Cx. Postal 116, Praia

Tel.: +238 261 38 27 / Fax: +238 261 16 56

Email: inecv@ine.gov.cv

Design e composição

Divisão de Comunicação, Difusão e Relações Institucionais

© Copyright 2013

Instituto Nacional de Estatística

Para quaisquer esclarecimento, contactar:

Adilson Varela, adilson.s.varela@ine.gov.cv

Odair Fonseca, odair.fonseca@ine.gov.cv

Tel.: (238) 261 3960 / 3827 - Fax: (238) 261 1656

Data Publicação: Novembro 2022

ÍNDICE

PREFÁCIO	5
INTRODUÇÃO.....	7
O TERRITORIO DE CABO VERDE	8
NOTA METODOLÓGICA.....	9
CONCEITOS.....	9
RECENSEAMENTO GERAL DE POPULAÇÃO E HABITAÇÃO.....	9
MOMENTO CENSITÁRIO	9
AGREGADO FAMILIAR.....	9
REPRESENTANTE DO AGREGADO FAMILIAR	10
POPULAÇÃO RESIDENTE	10
RESIDENTE PRESENTE (RP).....	10
RESIDENTE AUSENTE (RA)	10
VISITA	11

TABELAS

FIGURA 1: ZONAS E LUGARES MOSTEIROS.....	12
FIGURA 2: ZONAS E LUGARES S. FILIPE.....	24
FIGURA 3: ZONAS E LUGARES SANTA CATARINA DO FOGO.....	61

PREFÁCIO

Os Recenseamentos da População e da Habitação representam um dos pilares do Sistema Estatístico Nacional de um país no que se refere à contagem e caracterização da população e do respetivo parque habitacional, aos níveis nacional, regional e local, produzindo também informações imprescindíveis para a definição de políticas públicas de desenvolvimento e para a tomada de decisões de investimento pelos setores público e privado.

Cabo Verde já realizou 5 (cinco) Recenseamentos da População e da Habitação após a Independência: em 1980, 1990, 2000, 2010 e 2021. O Recenseamento Geral da População e Habitação-2021 (RGPH-2021) deveria ter ocorrido em 2020, mas foi adiado para 2021 devido à pandemia de Covid-19. Para a sua realização foi publicado o Decreto-Lei nº 64/2018, alterado pelo Decreto-Lei nº 29/2021, que estabelece as normas para a sua execução e criando as respetivas estruturas organizacionais. O RGPH-2021, pela sua dimensão e impacto na Sociedade Cabo-verdiana, é a mais complexa operação estatística conduzida pelo Instituto Nacional de Estatística, mobilizando elevados recursos humanos e financeiros, e exigindo alguns anos de preparação. Para a sua concretização, o financiamento foi assegurado pelo Governo de Cabo Verde, Cooperação Espanhola, Cooperação Luxemburguesa, Escritório Conjunto das Nações Unidas e União Europeia.

A recolha de dados no âmbito do RGPH-2021 foi feita mediante entrevista direta, por recenseadores devidamente credenciados, de 15 a 30 de junho de 2021, tendo sido prolongado por mais uma semana (até 07 de julho de 2021). O objetivo central foi quantificar e caracterizar, com rigor, todos os edifícios, alojamentos, agregados familiares e indivíduos em Cabo Verde, sempre em observância do princípio do segredo estatístico. O RGPH-2021 permite: (a) identificar as mudanças que o país experimentou nos aspetos demográficos, sociais e económicos; (b) caracterizar a força de trabalho; (c) identificar as mudanças relativas ao parque de edifícios e as características essenciais da habitação; (d) identificar os polos de desenvolvimento económico; (e) calcular indicadores de seguimento do Plano Estratégico de Desenvolvimento Sustentável (PEDS), das Agendas 2030 e 2063; (f) identificar populações vulneráveis; (g) definir políticas públicas; e (h) dispor de informações que permitem fazer a caracterização de perfis e a elaboração de projeções demográficas.

Os dados foram recolhidos em suporte digital, com elevado rigor, tendo sido verificados a todos os níveis. Faziam parte da equipa de terreno, os recenseadores, controladores, supervisores concelhios, supervisores do INE, consultores de empresas internacionais e agentes TIC's (tecnologia de informação e comunicação). O seguimento da recolha dos dados no terreno também foi feito através de uma aplicação desenvolvida para o efeito, permitindo o seguimento online dos dados, por meio de relatórios, gráficos e mapas. A partir

dos resultados definitivos, foram elaboradas as seguintes publicações: um volume de quadros brutos de Cabo Verde, um volume por zonas e lugares, um volume para cada concelho do país, e onze publicações temáticas (Estado e estrutura da população; Migrações; Educação e formação profissional; Jovens e mercado de trabalho; Características económicas; Caracterização do parque habitacional e condições de vida dos agregados familiares; Fecundidade e nupcialidade; Mortalidade; Crianças e adolescentes; Deficiência; e População idosa e envelhecimento populacional).

Pretende-se com este documento colocar à disposição da sociedade um conjunto de estatísticas oficiais, essenciais para uma melhor compreensão da realidade do país nos diferentes domínios, contribuindo de forma significativa para o processo de planeamento e tomada de decisão.

O RGPH-2021 e esta publicação foram concretizadas graças à colaboração e o esforço de uma vasta equipa de colaboradores do Gabinete do RGPH-2021/INE, de agentes de terreno, parceiros nacionais e internacionais. Assim, e para concluir, endereçamos os mais sinceros agradecimentos a todos os que contribuíram de forma direta ou indireta para a efetivação deste projeto, sublinhando o papel essencial que os agregados familiares têm no RGPH, pois são a base de qualquer operação estatística desta natureza.

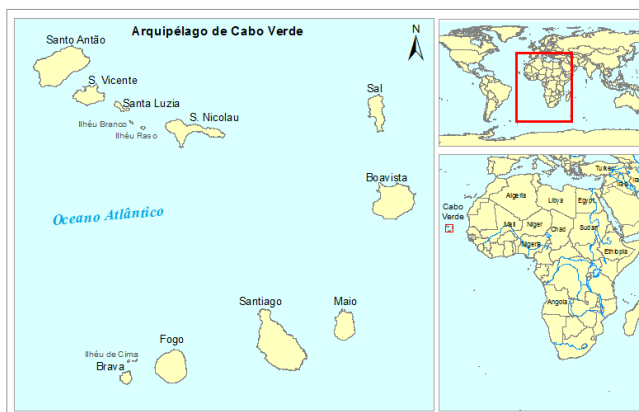
O Presidente



João de Pina Mendes Cardoso

INTRODUÇÃO

Nome Oficial	República de Cabo Verde
Superfície (Terrestre)	4 033 km ²
Bandeira	
Composição das ilhas	10 Ilhas e 5 principais ilhéus
Data Descoberta	1460
Data Independência	5 de julho de 1975
Divisão Administrativa	22 Concelhos distribuídos pelas seguintes ilhas:
Santo Antão	Ribeira Grande Paul Porto Novo
S. Vicente	S. Vicente
S. Nicolau	Ribeira Brava Tarrafal de S. Nicolau
Sal	Sal
Boa Vista	Boa Vista
Maio	Maio
Santiago	Tarrafal Santa Catarina Santa Cruz Praia S. Domingos S. Miguel S. Salvador do Mundo S. Lourenço dos Órgãos Ribeira Grande de Santiago Mosteiros
Fogo	S. Filipe Santa Catarina do Fogo
Brava	Brava
Cidade Capital	Praia
População (2021)	491 233
Língua Oficial	Português
Língua Nacional	Crioulo (Cabo-verdiano)
Moeda	Escudos Cabo-Verdianos (ECV)



O TERRITORIO DE CABO VERDE

Cabo Verde é um pequeno país arquipelágico, formado por dez ilhas - Santo Antão, São Vicente, Santa Luzia, São Nicolau, Sal, Boa Vista, Maio, Santiago, Fogo e Brava - e cinco¹ principais ilhéus (Branco, Raso, Luís Carneiro, Grande e de Cima), totalizando uma superfície aproximada de 4.033 km². Está situado entre os paralelos 14° 23' e 17° 12' de latitude Norte e os meridianos 22° 40' e 25° 22' a Oeste de Greenwich.

Ilhas atlânticas, de origem vulcânica, Cabo Verde dista cerca de 500 km do promontório do Senegal, de onde lhe adveio o nome. Em termos geomorfológicos, compõe-se, essencialmente, de dois grupos de ilhas: um formado por ilhas montanhosas (Santo Antão, São Vicente, Santa Luzia, São Nicolau, Santiago, Fogo e Brava), onde predominam as paisagens montanhosas e relevos bastante acidentados, com altitudes que alcançam até 2.829 metros, e um outro grupo constituído por ilhas planas (Sal, Boa Vista e Maio), caracterizadas pela quase inexistência de relevos montanhosos, onde marcam presença as extensas praias de areia branca, banhadas pelo azul-turquesa do atlântico.

Sendo o ponto mais ocidental do continente africano (17°02'40.9"N 25°21'39.5"W – ilha de Santo Antão), as ilhas do arquipélago de Cabo Verde apresentam-se dispostas em forma de ferradura e, devido à sua localização geográfica (integra o grupo de países do Sahel), têm um clima árido e semiárido, quente e seco, com temperatura média anual a rondar os 25° C, com fraca pluviosidade. Nelas podem ser identificadas duas estações, que definem o clima das ilhas: o tempo das brisas (estação seca, de dezembro a junho) e o tempo “das águas” (estação das chuvas, que, normalmente, decorre entre agosto e outubro, sendo o mês de julho o de transição).

Descoberto entre 1460 e 1462, por navegadores ao serviço da coroa portuguesa, o arquipélago esteve sob a soberania de Portugal, por um período de 513 anos, (1462-1975), tendo servido de palco de uma grande miscigenação e cruzamento de influências, dando origem a uma cultura, um modo de estar e ser cabo-verdianos.

A 5 de julho de 1975, o país tornou-se independente e, desde então, tem feito um percurso virado para o desenvolvimento, tendo efetuado diversas conquistas em diferentes frentes, o que lhe permitiu estar hoje colocado entre os Países de Rendimento Médio.

¹ Mencionaram-se aqui 5 ilhéus, mas existem outros que, devido a suas menores dimensões, não foram referidos.

NOTA METODOLÓGICA

CONCEITOS

RECENSEAMENTO GERAL DE POPULAÇÃO E HABITAÇÃO

É uma operação estatística realizada de dez em dez anos, destinada a recolher de forma exaustiva, dados sobre todas as unidades estatísticas incluídas num universo. O recenseamento permite obter, para cada nível geográfico, uma “fotografia” da população e das suas condições de habitabilidade.

Todas as questões a serem investigadas são produtos de amplas consultas e debates com representantes da sociedade cabo-verdiana e órgãos técnico-governamentais, sendo o INE o articulador desse processo.

MOMENTO CENSITÁRIO

O “**momento censitário**”, ou **data de referência** da informação, corresponde ao dia e hora em relação aos quais se recolhem todos os dados. A referência a este momento é fundamental para evitar duplicações ou omissões de contagens que podem ser provocadas pela deslocação das pessoas.

Assim, a residência e a presença, bem como a maior parte dos dados pretendidos referem-se às **00 horas do dia 16 de junho de 2021**.

AGREGADO FAMILIAR

É um conjunto formado por uma ou mais pessoas, aparentadas ou não, que vivem habitualmente debaixo do mesmo teto, sob a responsabilidade de um representante, partilhando em comum a satisfação das necessidades essenciais, ou seja, a despesa da habitação, alimentação e/ou vestuário.

REPRESENTANTE DO AGREGADO FAMILIAR

É a pessoa responsável pelo agregado familiar, reconhecida como tal pelos restantes membros. Em cada agregado familiar deverá haver sempre um representante e deve ser uma pessoa aí residente, podendo estar presente ou não no momento da entrevista, desde que a sua ausência seja inferior a 6 meses.

POPULAÇÃO RESIDENTE

Toda a pessoa que vive habitualmente (há 6 meses ou mais) num agregado familiar, independentemente de ali ter ou não passado a noite de 15 para 16 de junho de 2021, ou, toda a pessoa que vive, há menos de 6 meses, num agregado familiar, mas que tenciona aí ficar durante seis meses ou mais.

Exemplos:

- Um trabalhador que acaba de ser transferido;
- Um bebé que acaba de nascer;
- Uma pessoa que pertencia a um agregado e que passou a pertencer a um outro por motivos diversos;
- Pessoas que vivem habitualmente no agregado, mas encontram-se ausentes por um período inferior a 6 meses pelos seguintes motivos: viagem a passeio, serviço, negócios, estudos, etc.

RESIDENTE PRESENTE (RP)

Toda a pessoa que reside habitualmente (há 6 meses ou mais) no agregado e ali passou a **noite de 15 para 16 de junho de 2021.**

RESIDENTE AUSENTE (RA)

Toda a pessoa que reside habitualmente no agregado familiar, mas na **noite de 15 para 16 de junho de 2021** se encontrava temporariamente ausente, ou seja, estava fora do local de residência ou do país, por um período inferior a 6 meses e tenha intenção de retorno.

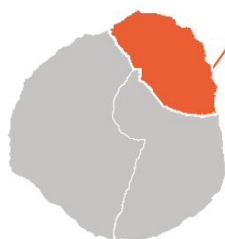
VISITA

Toda a pessoa que passou a noite **de 15 para 16 de junho de 2021** no agregado familiar, mas que ali não reside habitualmente e nem tem intenção de ficar por 6 meses ou mais.

Meio urbano é a porção do território nacional constituído pelo conjunto das cidades e vilas do País.

Meio rural é a parte do território nacional situada fora do perímetro urbano, isto é, fora das cidades e das vilas

POPULAÇÃO RESIDENTE E AGREGADOS FAMILIARES POR ZONAS E LUGARES



Mosteiros



8 084

Ambos os sexos



Masculino
4 073



Feminino
4 011



Urbano

4 096 Ambos os sexos



Masculino
2 025



Feminino
2 071



Rural

3 988 Ambos os sexos



Masculino
2 048



Feminino
1 940



População residente e agregados familiares por zonas e lugares

Zona	Lugar	Sexo	Agregados por sexo do representante	População residente	Idade		
					0-14	15-64	65+
MOSTEIROS	TOTAL	Ambos os sexos	2290	8084	2518	4907	659
		Masculino	1252	4073	1303	2506	264
		Feminino	1038	4011	1215	2401	395
ACHADA GRANDE	ACHADA GRANDE	Ambos os sexos	107	348	95	209	44
		Masculino	62	154	37	105	12
		Feminino	45	194	58	104	32
ATALAIA	TOTAL	Ambos os sexos	132	468	144	283	41
		Masculino	63	228	75	136	17
		Feminino	69	240	69	147	24
	ATALAIA FRENTE	Ambos os sexos	45	159	48	97	14
		Masculino	21	79	28	44	7
		Feminino	24	80	20	53	7
	ATALAIA TRÁS	Ambos os sexos	84	303	96	185	22
		Masculino	41	146	47	92	7
		Feminino	43	157	49	93	15
SOBRADO	Ambos os sexos	3	6	0	1	5	
	Masculino	1	3	0	0	3	
	Feminino	2	3	0	1	2	
CORVO	TOTAL	Ambos os sexos	64	254	63	152	39
		Masculino	36	126	28	78	20
		Feminino	28	128	35	74	19
	CORVO	Ambos os sexos	38	151	38	88	25
		Masculino	21	71	12	47	12
		Feminino	17	80	26	41	13
	COSTA RIBEIRA	Ambos os sexos	18	75	21	44	10
		Masculino	11	43	14	23	6
		Feminino	7	32	7	21	4
	CUTELO TOURO	Ambos os sexos	8	28	4	20	4
		Masculino	4	12	2	8	2
		Feminino	4	16	2	12	2
FAJÃNZINHA RURAL	TOTAL	Ambos os sexos	24	90	28	56	6
		Masculino	16	44	17	23	4
		Feminino	8	46	11	33	2
	ACHADA BONGOLON	Ambos os sexos	2	6	2	4	0
		Masculino	2	3	1	2	0
		Feminino	0	3	1	2	0
	CHA DE CRUZ	Ambos os sexos	18	73	23	46	4

Zonas e Lugares

Masculino	12	36	15	18	3
Feminino	6	37	8	28	1

População residente e agregados familiares por zonas e lugares

Zona	Lugar	Sexo	Agregados por sexo do representante	População residente	Idade		
					0-14	15-64	65+
ACHADA LOPES		Ambos os sexos	4	11	3	6	2
		Masculino	2	5	1	3	1
		Feminino	2	6	2	3	1
FEIJOAL	FEIJOAL	Ambos os sexos	100	319	100	189	30
		Masculino	59	161	55	96	10
		Feminino	41	158	45	93	20
COVA FEIJOAL	TOTAL	Ambos os sexos	56	209	59	141	9
		Masculino	38	109	28	78	3
		Feminino	18	100	31	63	6
COVA FEIJOAL		Ambos os sexos	48	190	55	126	9
		Masculino	31	98	27	68	3
		Feminino	17	92	28	58	6
TCHADA		Ambos os sexos	8	19	4	15	0
		Masculino	7	11	1	10	0
		Feminino	1	8	3	5	0
CIDADE DE IGREJA	TOTAL	Ambos os sexos	1151	3891	1253	2356	282
		Masculino	634	1927	640	1174	113
		Feminino	517	1964	613	1182	169
IGREJA		Ambos os sexos	71	182	52	111	19
		Masculino	42	100	34	57	9
		Feminino	29	82	18	54	10
SÃO MIGUEL		Ambos os sexos	14	34	7	22	5
		Masculino	9	17	3	12	2
		Feminino	5	17	4	10	3
LARANJO		Ambos os sexos	8	20	5	14	1
		Masculino	5	11	3	8	0
		Feminino	3	9	2	6	1
QUEIMADA GUINCHO		Ambos os sexos	364	1194	399	739	56
		Masculino	209	592	200	364	28
		Feminino	155	602	199	375	28
FAJÃNZINHA		Ambos os sexos	42	144	44	79	21
		Masculino	26	73	26	37	10
		Feminino	16	71	18	42	11
ACHADA		Ambos os sexos	24	85	21	51	13
		Masculino	10	39	8	27	4
		Feminino	14	46	13	24	9

	Ambos os sexos	13	52	18	29	5
BOCA FONTE	Masculino	8	28	11	15	2
	Feminino	5	24	7	14	3

População residente e agregados familiares por zonas e lugares

Zona	Lugar	Sexo	Agregados por sexo do representante	População residente	Idade		
					0-14	15-64	65+
MURRO		Ambos os sexos	82	283	85	173	25
		Masculino	39	133	42	81	10
		Feminino	43	150	43	92	15
CANAL		Ambos os sexos	9	26	10	14	2
		Masculino	2	9	5	4	0
		Feminino	7	17	5	10	2
SUMBANGO		Ambos os sexos	50	157	51	88	18
		Masculino	23	74	22	46	6
		Feminino	27	83	29	42	12
QUEIMADA TRÁS		Ambos os sexos	257	962	342	570	50
		Masculino	150	475	175	281	19
		Feminino	107	487	167	289	31
CUTELO		Ambos os sexos	11	41	18	23	0
		Masculino	9	22	10	12	0
		Feminino	2	19	8	11	0
DEGOLADA		Ambos os sexos	20	64	15	43	6
		Masculino	11	34	9	24	1
		Feminino	9	30	6	19	5
CASA CUTELO		Ambos os sexos	61	201	54	124	23
		Masculino	29	97	30	60	7
		Feminino	32	104	24	64	16
FONSACO		Ambos os sexos	26	80	24	47	9
		Masculino	10	37	14	22	1
		Feminino	16	43	10	25	8
ACHADINHA		Ambos os sexos	27	99	29	61	9
		Masculino	14	42	12	27	3
		Feminino	13	57	17	34	6
ACHADA MALVA		Ambos os sexos	30	102	30	66	6
		Masculino	12	52	15	34	3
		Feminino	18	50	15	32	3
FONTE CABRA		Ambos os sexos	30	108	27	72	9
		Masculino	20	61	12	43	6
		Feminino	10	47	15	29	3
ANTÓNIO VAZ		Ambos os sexos	6	17	6	10	1

Zonas e Lugares

	Masculino	4	9	1	7	1
	Feminino	2	8	5	3	0
	Ambos os sexos	6	40	16	20	4
MALHADA	Masculino	2	22	8	13	1
	Feminino	4	18	8	7	3

População residente e agregados familiares por zonas e lugares

Zona	Lugar	Sexo	Agregados por sexo do representante	População residente	Idade		
					0-14	15-64	65+
PAI ANTÓNIO	TOTAL	Ambos os sexos	108	449	142	278	29
		Masculino	60	233	74	151	8
		Feminino	48	216	68	127	21
	MONTE BARRO	Ambos os sexos	27	137	45	83	9
		Masculino	15	74	20	51	3
		Feminino	12	63	25	32	6
	PAI ANTÓNIO	Ambos os sexos	35	135	42	81	12
		Masculino	17	67	24	40	3
		Feminino	18	68	18	41	9
	CUTELO BANANA	Ambos os sexos	13	46	14	32	0
		Masculino	8	26	8	18	0
		Feminino	5	20	6	14	0
	BOCA CURRAL	Ambos os sexos	33	131	41	82	8
		Masculino	20	66	22	42	2
		Feminino	13	65	19	40	6
RELVA	TOTAL	Ambos os sexos	271	1061	324	655	82
		Masculino	155	568	179	351	38
		Feminino	116	493	145	304	44
	RELVA	Ambos os sexos	124	460	135	283	42
		Masculino	68	254	78	155	21
		Feminino	56	206	57	128	21
	QUEIMADINHA	Ambos os sexos	146	598	188	370	40
		Masculino	86	313	101	195	17
		Feminino	60	285	87	175	23
	BALEIA	Ambos os sexos	1	3	1	2	0
		Masculino	1	1	0	1	0
		Feminino	0	2	1	1	0
RIBEIRA DO ILHÉU	TOTAL	Ambos os sexos	183	635	187	371	77
		Masculino	66	337	111	196	30
		Feminino	117	298	76	175	47
	ALDEIA	Ambos os sexos	14	35	11	19	5
		Masculino	9	19	5	13	1
		Feminino	5	16	6	6	4
	BARREIRA	Ambos os sexos	25	79	25	44	10
		Masculino	12	40	14	24	2
		Feminino	13	39	11	20	8

	Ambos os sexos	9	35	11	18	6
CASINHA	Masculino	4	17	6	9	2
	Feminino	5	18	5	9	4

População residente e agregados familiares por zonas e lugares

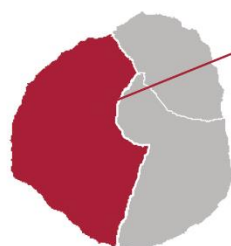
Zona	Lugar	Sexo	Agregados por sexo do representante	População residente	Idade		
					0-14	15-64	65+
RIBEIRA DO ILHÉU		Ambos os sexos	28	113	37	60	16
		Masculino	9	56	17	32	7
		Feminino	19	57	20	28	9
CERQUINHO		Ambos os sexos	27	102	29	63	10
		Masculino	8	60	20	34	6
		Feminino	19	42	9	29	4
COLUNDJON		Ambos os sexos	7	20	4	12	4
		Masculino	3	11	4	6	1
		Feminino	4	9	0	6	3
ACHADA IGREJA		Ambos os sexos	3	6	1	4	1
		Masculino	1	3	1	2	0
		Feminino	2	3	0	2	1
DACABALAI0		Ambos os sexos	5	18	7	8	3
		Masculino	2	8	3	4	1
		Feminino	3	10	4	4	2
CUTELO		Ambos os sexos	24	83	21	52	10
		Masculino	6	41	14	23	4
		Feminino	18	42	7	29	6
DJEU DENTO		Ambos os sexos	41	144	41	91	12
		Masculino	12	82	27	49	6
		Feminino	29	62	14	42	6
ROCHA FORA	TOTAL	Ambos os sexos	28	100	38	58	4
		Masculino	14	48	17	29	2
		Feminino	14	52	21	29	2
PALHA CARGA		Ambos os sexos	22	82	31	47	4
		Masculino	9	37	13	22	2
		Feminino	13	45	18	25	2
ACHADA CANTO		Ambos os sexos	4	15	7	8	0
		Masculino	3	9	4	5	0
		Feminino	1	6	3	3	0
LIGEIRÃO		Ambos os sexos	2	3	0	3	0
		Masculino	2	2	0	2	0
		Feminino	0	1	0	1	0
CUTELO ALTO	TOTAL	Ambos os sexos	66	260	85	159	16
		Masculino	49	138	42	89	7
		Feminino	17	122	43	70	9

	Ambos os sexos	64	255	84	155	16
CUTELO ALTO	Masculino	48	137	42	88	7
	Feminino	16	118	42	67	9

População residente e agregados familiares por zonas e lugares

Zona	Lugar	Sexo	Agregados por sexo do representante	População residente	Idade		
					0-14	15-64	65+
		Ambos os sexos	2	5	1	4	0
	MONTE VELHA	Masculino	1	1	0	1	0
		Feminino	1	4	1	3	0

POPULAÇÃO RESIDENTE E AGREGADOS FAMILIARES POR ZONAS E LUGARES



São Filipe



20 927
Ambos os sexos



Masculino
10 506



Feminino
10 421



Urbano
10 239 Ambos os sexos



Masculino
5 101



Feminino
5 138



Rural
10 688 Ambos os sexos



Masculino
5 405



Feminino
5 283



População residente e agregados familiares por zonas e lugares

Zona	Lugar	Sexo	Agregados por sexo do representante	População residente	Idade		
					0-14	15-64	65+
SÃO FILIPE	TOTAL	Ambos os sexos	5965	20927	6067	13013	1847
		Masculino	2893	10506	3094	6725	687
		Feminino	3072	10421	2973	6288	1160
ACHADA MENTIROSA	TOTAL	Ambos os sexos	63	247	93	128	26
		Masculino	26	121	51	61	9
		Feminino	37	126	42	67	17
	ACHADA MENTIROSA	Ambos os sexos	18	82	32	40	10
		Masculino	5	36	14	19	3
		Feminino	13	46	18	21	7
	LOMBA BAIXO	Ambos os sexos	29	107	35	62	10
		Masculino	13	57	24	29	4
		Feminino	16	50	11	33	6
	RIBEIRA MULATO	Ambos os sexos	2	7	4	2	1
		Masculino	0	1	1	0	0
		Feminino	2	6	3	2	1
	SUBANGO	Ambos os sexos	14	51	22	24	5
		Masculino	8	27	12	13	2
		Feminino	6	24	10	11	3
AS HORTAS	TOTAL	Ambos os sexos	122	398	120	231	47
		Masculino	56	207	62	122	23
		Feminino	66	191	58	109	24
	POIO	Ambos os sexos	15	53	20	27	6
		Masculino	4	24	7	14	3
		Feminino	11	29	13	13	3
	RAMACHE	Ambos os sexos	11	25	8	16	1
		Masculino	6	12	4	8	0
		Feminino	5	13	4	8	1
	AS HORTAS	Ambos os sexos	59	220	65	131	24
		Masculino	27	118	35	70	13
		Feminino	32	102	30	61	11
	LARANJEIRA	Ambos os sexos	10	25	4	17	4
		Masculino	7	13	3	7	3
		Feminino	3	12	1	10	1
	TORTOLHO	Ambos os sexos	5	8	2	5	1
		Masculino	2	5	2	3	0
		Feminino	3	3	0	2	1

	Ambos os sexos	11	26	8	16	2
TERRA NOVA	Masculino	6	16	5	11	0
	Feminino	5	10	3	5	2

População residente e agregados familiares por zonas e lugares

Zona	Lugar	Sexo	Agregados por sexo do representante	População residente	Idade		
					0-14	15-64	65+
CALABACEIRA	Ambos os sexos	2	6	2	4	0	
	Masculino	1	3	2	1	0	
	Feminino	1	3	0	3	0	
ACHADA	Ambos os sexos	9	35	11	15	9	
	Masculino	3	16	4	8	4	
	Feminino	6	19	7	7	5	
CAMPANAS BAIXO	Ambos os sexos	172	609	171	381	57	
	Masculino	71	301	87	194	20	
	Feminino	101	308	84	187	37	
ACHADA ESPINHO	Ambos os sexos	12	40	10	25	5	
	Masculino	6	22	6	16	0	
	Feminino	6	18	4	9	5	
CAMPANAS BAIXO	Ambos os sexos	29	105	34	65	6	
	Masculino	14	49	16	29	4	
	Feminino	15	56	18	36	2	
DJEZINHO	Ambos os sexos	11	32	6	17	9	
	Masculino	5	16	2	11	3	
	Feminino	6	16	4	6	6	
LADEIRA GRANDE	Ambos os sexos	23	78	19	53	6	
	Masculino	7	38	10	25	3	
	Feminino	16	40	9	28	3	
MONTE VELHA	Ambos os sexos	1	6	1	5	0	
	Masculino	0	3	1	2	0	
	Feminino	1	3	0	3	0	
PEDRA BRANCO	Ambos os sexos	40	145	39	92	14	
	Masculino	13	69	18	47	4	
	Feminino	27	76	21	45	10	
SÃO JOÃO	Ambos os sexos	15	42	9	28	5	
	Masculino	2	24	6	16	2	
	Feminino	13	18	3	12	3	
BOCA PIA	Ambos os sexos	8	27	9	18	0	
	Masculino	4	11	4	7	0	
	Feminino	4	16	5	11	0	
SÃO PEDRO	Ambos os sexos	18	78	30	42	6	
	Masculino	11	39	19	19	1	

	Feminino	7	39	11	23	5
	Ambos os sexos	10	38	8	26	4
SÃO FRANCISCO	Masculino	5	21	4	16	1
	Feminino	5	17	4	10	3

População residente e agregados familiares por zonas e lugares

Zona	Lugar	Sexo	Agregados por sexo do representante	População residente	Idade		
					0-14	15-64	65+
		Ambos os sexos	4	17	6	9	2
	FUNDANGO	Masculino	3	8	1	5	2
		Feminino	1	9	5	4	0
		Ambos os sexos	1	1	0	1	0
	MAMÉ	Masculino	1	1	0	1	0
		Feminino	0	0	0	0	0
CAMPANAS CIMA	TOTAL	Ambos os sexos	83	323	103	187	33
		Masculino	50	175	54	106	15
		Feminino	33	148	49	81	18
		Ambos os sexos	3	8	3	5	0
	BALUARTE	Masculino	1	6	3	3	0
		Feminino	2	2	0	2	0
		Ambos os sexos	4	11	3	6	2
	CURRALINHO	Masculino	3	7	2	4	1
		Feminino	1	4	1	2	1
		Ambos os sexos	5	27	12	13	2
	CUTELO DJEZINHO / DJEZINHO	Masculino	4	13	6	6	1
		Feminino	1	14	6	7	1
		Ambos os sexos	21	84	29	53	2
	SÃO JOÃO	Masculino	8	46	16	29	1
		Feminino	13	38	13	24	1
		Ambos os sexos	3	14	3	10	1
	CAMPANAS DE CIMA	Masculino	2	7	1	6	0
		Feminino	1	7	2	4	1
		Ambos os sexos	7	26	8	14	4
	BOCA DE AGUADA	Masculino	4	13	4	8	1
		Feminino	3	13	4	6	3
		Ambos os sexos	3	15	5	8	2
	COICOI	Masculino	3	8	3	4	1
		Feminino	0	7	2	4	1
		Ambos os sexos	26	99	27	58	14
	DJEU DE METADE	Masculino	17	56	14	35	7
		Feminino	9	43	13	23	7
		Ambos os sexos	6	21	8	9	4
	PÉ DE MONTE	Masculino	3	9	3	4	2

Zonas e Lugares

	Feminino	3	12	5	5	2
	Ambos os sexos	5	18	5	11	2
MANGIRCAN	Masculino	5	10	2	7	1
	Feminino	0	8	3	4	1

População residente e agregados familiares por zonas e lugares

Zona	Lugar	Sexo	Agregados por sexo do representante	População residente	Idade		
					0-14	15-64	65+
CURRAL GRANDE	TOTAL	Ambos os sexos	109	338	90	209	39
		Masculino	58	170	44	109	17
		Feminino	51	168	46	100	22
ACHADA SANTANA		Ambos os sexos	5	11	4	7	0
		Masculino	4	6	2	4	0
		Feminino	1	5	2	3	0
ASSOMADA		Ambos os sexos	2	4	1	3	0
		Masculino	2	3	1	2	0
		Feminino	0	1	0	1	0
CURRAL GRANDE		Ambos os sexos	65	208	53	128	27
		Masculino	34	107	27	67	13
		Feminino	31	101	26	61	14
MONTE MACHADO		Ambos os sexos	5	16	4	11	1
		Masculino	2	7	1	6	0
		Feminino	3	9	3	5	1
RENQUE		Ambos os sexos	12	37	14	14	9
		Masculino	6	15	7	5	3
		Feminino	6	22	7	9	6
PÉ DE MONTE		Ambos os sexos	12	41	10	29	2
		Masculino	5	17	3	13	1
		Feminino	7	24	7	16	1
NETÉ		Ambos os sexos	8	21	4	17	0
		Masculino	5	15	3	12	0
		Feminino	3	6	1	5	0
PICO GOMES	TOTAL	Ambos os sexos	29	105	28	64	13
		Masculino	9	53	16	34	3
		Feminino	20	52	12	30	10
CONGO		Ambos os sexos	2	6	2	3	1
		Masculino	2	3	0	2	1
		Feminino	0	3	2	1	0
DINIZ EANES		Ambos os sexos	1	2	0	2	0
		Masculino	0	1	0	1	0
		Feminino	1	1	0	1	0
MOSQUITO		Ambos os sexos	7	27	7	14	6
		Masculino	1	11	4	7	0

Zonas e Lugares

	Feminino	6	16	3	7	6
	Ambos os sexos	9	32	5	23	4
PICO GOMES	Masculino	3	15	2	12	1
	Feminino	6	17	3	11	3

População residente e agregados familiares por zonas e lugares

Zona	Lugar	Sexo	Agregados por sexo do representante	População residente	Idade		
					0-14	15-64	65+
GALINHEIRO	SANHA	Ambos os sexos	3	11	2	9	0
		Masculino	1	8	1	7	0
		Feminino	2	3	1	2	0
	HORTINHA	Ambos os sexos	2	5	3	2	0
		Masculino	1	3	2	1	0
		Feminino	1	2	1	1	0
	RIBEIRA GRANDE	Ambos os sexos	5	22	9	11	2
		Masculino	1	12	7	4	1
		Feminino	4	10	2	7	1
GALINHEIRO TOTAL	Ambos os sexos	173	691	185	446	60	
	Masculino	80	337	84	225	28	
	Feminino	93	354	101	221	32	
INHUCO	AMEIXOEIRO	Ambos os sexos	12	44	7	29	8
		Masculino	5	25	2	19	4
		Feminino	7	19	5	10	4
	GALINHEIRO	Ambos os sexos	94	322	93	204	25
		Masculino	48	152	43	97	12
		Feminino	46	170	50	107	13
	OUTRA BANDA	Ambos os sexos	19	85	23	56	6
		Masculino	10	47	12	31	4
		Feminino	9	38	11	25	2
OUTRA BANDA DE CIMA	Ambos os sexos	7	38	12	23	3	
	Masculino	3	21	7	13	1	
	Feminino	4	17	5	10	2	
PATOMÉ	Ambos os sexos	11	43	8	26	9	
	Masculino	8	23	4	14	5	
	Feminino	3	20	4	12	4	
FIGUEIRA TCHEU	Ambos os sexos	10	55	15	38	2	
	Masculino	5	24	4	19	1	
	Feminino	5	31	11	19	1	
MONTE	Ambos os sexos	20	104	27	70	7	
	Masculino	1	45	12	32	1	
	Feminino	19	59	15	38	6	
INHUCO TOTAL	Ambos os sexos	109	408	129	236	43	
	Masculino	44	218	76	121	21	

Zonas e Lugares

	Feminino	65	190	53	115	22
	Ambos os sexos	9	37	10	22	5
ACHADA FORA	Masculino	3	17	6	10	1
	Feminino	6	20	4	12	4

População residente e agregados familiares por zonas e lugares

Zona	Lugar	Sexo	Agregados por sexo do representante	População residente	Idade		
					0-14	15-64	65+
		Ambos os sexos	14	43	12	23	8
	INHUCO BAIXO	Masculino	5	21	7	10	4
		Feminino	9	22	5	13	4
		Ambos os sexos	2	2	0	2	0
	PASSAGEM	Masculino	1	1	0	1	0
		Feminino	1	1	0	1	0
		Ambos os sexos	12	51	16	28	7
	SÃO BRAZ	Masculino	3	26	9	13	4
		Feminino	9	25	7	15	3
		Ambos os sexos	4	20	11	8	1
	SÃO MARTINHO	Masculino	3	12	7	4	1
		Feminino	1	8	4	4	0
		Ambos os sexos	33	126	49	61	16
	ZAMBUGEIRO	Masculino	16	71	29	33	9
		Feminino	17	55	20	28	7
		Ambos os sexos	35	129	31	92	6
	INHUCO	Masculino	13	70	18	50	2
		Feminino	22	59	13	42	4
LOMBA	TOTAL	Ambos os sexos	175	632	204	372	56
		Masculino	75	305	100	191	14
		Feminino	100	327	104	181	42
		Ambos os sexos	34	109	32	64	13
	ITALIANO	Masculino	16	47	14	27	6
		Feminino	18	62	18	37	7
		Ambos os sexos	3	8	2	5	1
	JORGE DIAS	Masculino	1	4	1	3	0
		Feminino	2	4	1	2	1
		Ambos os sexos	45	156	51	87	18
	MIRA MIRA	Masculino	22	75	28	45	2
		Feminino	23	81	23	42	16
		Ambos os sexos	1	1	0	1	0
	MONTE DIOGO	Masculino	1	1	0	1	0
		Feminino	0	0	0	0	0
		Ambos os sexos	36	118	39	73	6
	LOMBA	Masculino	18	64	21	41	2

	Feminino	18	54	18	32	4
	Ambos os sexos	1	2	0	1	1
RUFINA	Masculino	0	1	0	1	0
	Feminino	1	1	0	0	1

População residente e agregados familiares por zonas e lugares

Zona	Lugar	Sexo	Agregados por sexo do representante	População residente	Idade		
					0-14	15-64	65+
JOÃO GARRIDO		Ambos os sexos	5	14	4	6	4
		Masculino	1	6	1	4	1
		Feminino	4	8	3	2	3
ALEIXO GOMES		Ambos os sexos	50	224	76	135	13
		Masculino	16	107	35	69	3
		Feminino	34	117	41	66	10
VELHO MANUEL	TOTAL	Ambos os sexos	131	477	136	303	38
		Masculino	42	235	68	155	12
		Feminino	89	242	68	148	26
ALBARCA		Ambos os sexos	39	140	46	86	8
		Masculino	13	68	24	40	4
		Feminino	26	72	22	46	4
DOMINGOS LEDO		Ambos os sexos	32	121	35	76	10
		Masculino	4	61	20	39	2
		Feminino	28	60	15	37	8
VELHO MANUEL		Ambos os sexos	28	101	30	62	9
		Masculino	11	48	14	32	2
		Feminino	17	53	16	30	7
VERA CRUZ		Ambos os sexos	22	83	18	58	7
		Masculino	11	39	5	32	2
		Feminino	11	44	13	26	5
ILHÉU DE CONTENDAS		Ambos os sexos	1	2	0	2	0
		Masculino	0	1	0	1	0
		Feminino	1	1	0	1	0
MONTE VACA		Ambos os sexos	9	30	7	19	4
		Masculino	3	18	5	11	2
		Feminino	6	12	2	8	2
MONTE TABOR	TOTAL	Ambos os sexos	46	170	45	109	16
		Masculino	19	86	23	59	4
		Feminino	27	84	22	50	12
ALVITO		Ambos os sexos	15	60	15	39	6
		Masculino	8	28	5	22	1
		Feminino	7	32	10	17	5
MONTE TABOR		Ambos os sexos	31	110	30	70	10
		Masculino	11	58	18	37	3
		Feminino	20	52	12	33	7

População residente e agregados familiares por zonas e lugares

Zona	Lugar	Sexo	Agregados por sexo do representante	População residente	Idade		
					0-14	15-64	65+
PONTA VERDE	TOTAL	Ambos os sexos	264	977	312	575	90
		Masculino	137	478	160	287	31
		Feminino	127	499	152	288	59
	ACHADA FONSECA	Ambos os sexos	1	1	0	1	0
		Masculino	1	1	0	1	0
		Feminino	0	0	0	0	0
	AFONSO GIL	Ambos os sexos	37	130	48	71	11
		Masculino	22	59	21	33	5
		Feminino	15	71	27	38	6
	BOCA LARGA	Ambos os sexos	23	79	17	50	12
		Masculino	10	40	7	26	7
		Feminino	13	39	10	24	5
	CASA VELHA	Ambos os sexos	7	24	5	14	5
		Masculino	3	11	2	7	2
		Feminino	4	13	3	7	3
	COROA	Ambos os sexos	30	112	33	72	7
		Masculino	15	59	21	37	1
		Feminino	15	53	12	35	6
	FONTINHA	Ambos os sexos	50	194	65	116	13
		Masculino	29	100	41	56	3
		Feminino	21	94	24	60	10
PIASCO	Ambos os sexos	27	99	30	59	10	
	Masculino	17	53	17	33	3	
	Feminino	10	46	13	26	7	
PONTA VERDE	Ambos os sexos	75	286	101	162	23	
	Masculino	37	134	47	79	8	
	Feminino	38	152	54	83	15	
ROQUEIRA	Ambos os sexos	10	32	7	21	4	
	Masculino	3	15	3	12	0	
	Feminino	7	17	4	9	4	
CUMBA	Ambos os sexos	4	20	6	9	5	
	Masculino	0	6	1	3	2	
	Feminino	4	14	5	6	3	
RIBEIRA FILIPE	TOTAL	Ambos os sexos	123	526	197	299	30
		Masculino	66	263	98	154	11

Zonas e Lugares

	Feminino	57	263	99	145	19
	Ambos os sexos	43	177	60	106	11
MONTE PRETO	Masculino	30	89	26	58	5
	Feminino	13	88	34	48	6

População residente e agregados familiares por zonas e lugares

Zona	Lugar	Sexo	Agregados por sexo do representante	População residente	Idade		
					0-14	15-64	65+
		Ambos os sexos	80	349	137	193	19
	RIBEIRA FILIPE	Masculino	36	174	72	96	6
		Feminino	44	175	65	97	13
		Ambos os sexos	152	602	194	356	52
SÃO JORGE	TOTAL	Masculino	66	297	97	182	18
		Feminino	86	305	97	174	34
		Ambos os sexos	1	3	1	1	1
	PALHAL	Masculino	0	1	1	0	0
		Feminino	1	2	0	1	1
		Ambos os sexos	1	7	2	3	2
	RIBEIRA	Masculino	0	4	2	1	1
		Feminino	1	3	0	2	1
		Ambos os sexos	13	48	14	30	4
	CUTELO	Masculino	6	25	5	18	2
		Feminino	7	23	9	12	2
		Ambos os sexos	21	90	27	53	10
	ACHADA PATO	Masculino	9	41	14	24	3
		Feminino	12	49	13	29	7
		Ambos os sexos	7	24	8	14	2
	CANALINHO	Masculino	6	13	4	8	1
		Feminino	1	11	4	6	1
		Ambos os sexos	7	33	12	17	4
	CRUZ DE QUEMADA	Masculino	5	16	4	11	1
		Feminino	2	17	8	6	3
		Ambos os sexos	4	17	6	10	1
	TENDA	Masculino	2	9	4	5	0
		Feminino	2	8	2	5	1
		Ambos os sexos	87	322	105	190	27
	QUEMADINHA / QUEIMADA	Masculino	32	154	53	91	10
		Feminino	55	168	52	99	17
		Ambos os sexos	11	58	19	38	1
	PENEIRO	Masculino	6	34	10	24	0
		Feminino	5	24	9	14	1
SANTO ANTÔNIO	TOTAL	Ambos os sexos	123	540	110	369	61
		Masculino	58	313	56	237	20

Zonas e Lugares

	Feminino	65	15	54	132	41
	Ambos os sexos	2	5	0	2	3
NOSSA SENHORA DA LUZ	Masculino	1	2	0	1	1
	Feminino	1	3	0	1	2

População residente e agregados familiares por zonas e lugares

Zona	Lugar	Sexo	Agregados por sexo do representante	População residente	Idade		
					0-14	15-64	65+
		Ambos os sexos	3	13	1	9	3
	PACHANGUE	Masculino	1	6	0	4	2
		Feminino	2	7	1	5	1
		Ambos os sexos	29	92	27	56	9
	PÉ DE MONTE	Masculino	13	42	12	26	4
		Feminino	16	50	15	30	5
		Ambos os sexos	3	18	3	13	2
	POMBAL	Masculino	0	10	3	7	0
		Feminino	3	8	0	6	2
		Ambos os sexos	8	36	11	22	3
	RIBEIRA GRANDE	Masculino	1	18	7	11	0
		Feminino	7	18	4	11	3
		Ambos os sexos	36	123	25	82	16
	SANTO ANTÓNIO	Masculino	25	65	14	44	7
		Feminino	11	58	11	38	9
		Ambos os sexos	1	7	1	5	1
	TAMBARINA NHA LOBA	Masculino	0	3	0	3	0
		Feminino	1	4	1	2	1
		Ambos os sexos	7	120	5	111	4
	ACHADA MALVA	Masculino	5	106	1	104	1
		Feminino	2	14	4	7	3
		Ambos os sexos	6	22	5	13	4
	LUGARINHO	Masculino	3	10	2	7	1
		Feminino	3	12	3	6	3
		Ambos os sexos	6	22	6	12	4
	SANTA CRUZ	Masculino	2	9	2	5	2
		Feminino	4	13	4	7	2
		Ambos os sexos	2	2	0	2	0
	RUI PEREIRA	Masculino	2	2	0	2	0
		Feminino	0	0	0	0	0
		Ambos os sexos	2	6	0	5	1
	MIGUEL CORREIA	Masculino	1	4	0	4	0
		Feminino	1	2	0	1	1
	BALDAIA	Ambos os sexos	1	3	1	2	0

Zonas e Lugares

	Masculino	1	2	1	1	0
	Feminino	0	1	0	1	0
	Ambos os sexos	15	61	20	30	11
GALINDO	Masculino	3	29	11	16	2
	Feminino	12	32	9	14	9

População residente e agregados familiares por zonas e lugares

Zona	Lugar	Sexo	Agregados por sexo do representante	População residente	Idade		
					0-14	15-64	65+
	LIGEIRÃO	Ambos os sexos	2	10	5	5	0
		Masculino	0	5	3	2	0
		Feminino	2	5	2	3	0
SÃO DOMINGOS	TOTAL	Ambos os sexos	97	334	90	200	44
		Masculino	52	163	45	96	22
		Feminino	45	171	45	104	22
	BERNARDO GOMES	Ambos os sexos	28	98	23	61	14
		Masculino	14	39	8	26	5
		Feminino	14	59	15	35	9
	FRONTEIRA	Ambos os sexos	12	39	12	21	6
		Masculino	6	23	10	10	3
		Feminino	6	16	2	11	3
	PICO DA VEIGA	Ambos os sexos	12	45	12	28	5
		Masculino	7	22	6	14	2
		Feminino	5	23	6	14	3
	SÃO DOMINGOS	Ambos os sexos	27	87	27	50	10
		Masculino	18	50	14	29	7
		Feminino	9	37	13	21	3
	SANTA MARTA	Ambos os sexos	5	19	6	10	3
		Masculino	2	7	2	3	2
		Feminino	3	12	4	7	1
	RIBEIRINHA	Ambos os sexos	3	6	0	6	0
		Masculino	2	2	0	2	0
		Feminino	1	4	0	4	0
	SANTANA	Ambos os sexos	9	38	10	24	4
		Masculino	2	19	5	12	2
		Feminino	7	19	5	12	2
	ORGÃOS	Ambos os sexos	1	2	0	0	2
		Masculino	1	1	0	0	1
		Feminino	0	1	0	0	1
PEDRO HOMEM	TOTAL	Ambos os sexos	77	252	67	154	31
		Masculino	26	128	39	82	7
		Feminino	51	124	28	72	24
	CERRADO NORTE	Ambos os sexos	24	85	26	49	10
		Masculino	10	42	16	24	2
		Feminino	14	43	10	25	8

LUGAR NOVO	Ambos os sexos	13	46	14	25	7
	Masculino	3	21	7	12	2
	Feminino	10	25	7	13	5

População residente e agregados familiares por zonas e lugares

Zona	Lugar	Sexo	Agregados por sexo do representante	População residente	Idade			
					0-14	15-64	65+	
SÃO PEDRO	Ambos os sexos		6	20	6	10	4	
		Masculino	0	12	4	7	1	
		Feminino	6	8	2	3	3	
	PEDRO HOMEM	Ambos os sexos		34	101	21	70	10
			Masculino	13	53	12	39	2
			Feminino	21	48	9	31	8
CHÃ DE MONTE	TOTAL	Ambos os sexos	33	100	25	59	16	
		Masculino	18	48	11	29	8	
		Feminino	15	52	14	30	8	
CHÃ DE MONTE	Ambos os sexos		11	43	10	28	5	
		Masculino	10	26	6	17	3	
		Feminino	1	17	4	11	2	
PICO LOPES	Ambos os sexos		18	45	11	24	10	
		Masculino	8	18	4	9	5	
		Feminino	10	27	7	15	5	
PICO PIRES	Ambos os sexos		4	12	4	7	1	
		Masculino	0	4	1	3	0	
		Feminino	4	8	3	4	1	
CIDADE DE SÃO FILIPE	TOTAL	Ambos os sexos	2613	8448	2385	5464	599	
		Masculino	1328	4222	1219	2777	226	
		Feminino	1285	4226	1166	2687	373	
ACHADA SÃO FILIPE	Ambos os sexos		175	436	115	289	32	
		Masculino	84	217	63	139	15	
		Feminino	91	219	52	150	17	
CONGRESSO	Ambos os sexos		233	896	280	572	44	
		Masculino	109	453	148	288	17	
		Feminino	124	443	132	284	27	
FONTE ALEIXO	Ambos os sexos		217	784	222	509	53	
		Masculino	119	397	110	269	18	
		Feminino	98	387	112	240	35	
LÉM DE BAIXO	Ambos os sexos		52	140	38	99	3	
		Masculino	28	62	13	47	2	
		Feminino	24	78	25	52	1	
LÉM DE CIMA	Ambos os sexos		152	520	143	345	32	
		Masculino	83	277	79	186	12	
		Feminino	69	243	64	159	20	

	Ambos os sexos	144	398	101	266	31
LÉM DE MEIO	Masculino	88	212	58	139	15
	Feminino	56	186	43	127	16

População residente e agregados familiares por zonas e lugares

Zona	Lugar	Sexo	Agregados por sexo do representante	População residente	Idade		
					0-14	15-64	65+
		Ambos os sexos	147	429	114	261	54
	PÉ DE CAMPO	Masculino	65	213	57	142	14
		Feminino	82	216	57	119	40
		Ambos os sexos	158	397	70	252	75
	CENTRO DA CIDADE	Masculino	74	183	33	126	24
		Feminino	84	214	37	126	51
		Ambos os sexos	449	1423	403	911	109
	SANTA FILOMENA	Masculino	235	699	213	447	39
		Feminino	214	724	190	464	70
		Ambos os sexos	73	199	54	123	22
	XAGUATE	Masculino	36	95	25	60	10
		Feminino	37	104	29	63	12
		Ambos os sexos	77	318	91	216	11
	BELTCHÉS	Masculino	24	161	44	111	6
		Feminino	53	157	47	105	5
		Ambos os sexos	1	1	0	1	0
	PRAIA NOSSA SENHORA	Masculino	1	1	0	1	0
		Feminino	0	0	0	0	0
		Ambos os sexos	78	246	53	173	20
	COBOM	Masculino	39	112	28	78	6
		Feminino	39	134	25	95	14
		Ambos os sexos	84	321	98	216	7
	CAMPO NOVO	Masculino	44	183	58	121	4
		Feminino	40	138	40	95	3
		Ambos os sexos	173	601	178	393	30
	SANTA FILOMENA DE CIMA	Masculino	86	288	81	196	11
		Feminino	87	313	97	197	19
		Ambos os sexos	42	121	42	77	2
	MONTINHO I	Masculino	22	53	22	31	0
		Feminino	20	68	20	46	2
		Ambos os sexos	2	9	3	3	3
	MONTINHO II	Masculino	1	8	3	3	2
		Feminino	1	1	0	0	1
		Ambos os sexos	105	383	133	228	22

Zonas e Lugares

ACHADA BOMBARDEIRO	Masculino	50	196	67	118	11
	Feminino	55	187	66	110	11
FONTE ALEIXO / COBOM	Ambos os sexos	110	387	99	269	19
	Masculino	47	201	47	145	9
	Feminino	63	186	52	124	10

População residente e agregados familiares por zonas e lugares

Zona	Lugar	Sexo	Agregados por sexo do representante	População residente	Idade		
					0-14	15-64	65+
		Ambos os sexos	49	137	48	83	6
	XAGUATE BAIXO	Masculino	31	60	22	34	4
		Feminino	18	77	26	49	2
		Ambos os sexos	23	67	19	41	7
	XAGUATE CIMA	Masculino	18	34	9	23	2
		Feminino	5	33	10	18	5
		Ambos os sexos	19	55	21	34	0
	XAGUATE INDUSTRIAL	Masculino	12	34	14	20	0
		Feminino	7	21	7	14	0
		Ambos os sexos	24	91	33	55	3
	ALTO XAGUATE	Masculino	14	45	15	28	2
		Feminino	10	46	18	27	1
		Ambos os sexos	26	89	27	48	14
	ALTO SANTA LUZIA	Masculino	18	38	10	25	3
		Feminino	8	51	17	23	11
BRANDÃO	TOTAL	Ambos os sexos	42	167	51	97	19
		Masculino	31	83	23	52	8
		Feminino	11	84	28	45	11
		Ambos os sexos	6	21	5	14	2
	BRANDÃO / BRANDÃOZINHO	Masculino	4	9	2	6	1
		Feminino	2	12	3	8	1
		Ambos os sexos	24	107	33	63	11
	JOÃO DA NOLY DE BAIXO	Masculino	18	56	16	36	4
		Feminino	6	51	17	27	7
		Ambos os sexos	5	19	9	10	0
	MORATO	Masculino	4	8	3	5	0
		Feminino	1	11	6	5	0
		Ambos os sexos	5	15	4	8	3
	LAPA CAVALO	Masculino	3	7	2	4	1
		Feminino	2	8	2	4	2
		Ambos os sexos	2	5	0	2	3
	MARIA CHAVES	Masculino	2	3	0	1	2
		Feminino	0	2	0	1	1
CUTELO	TOTAL	Ambos os sexos	35	116	35	66	15
		Masculino	22	61	19	37	5

Zonas e Lugares

	Feminino	13	55	16	29	10
	Ambos os sexos	1	4	0	3	1
MONTE BARRO	Masculino	0	2	0	2	0
	Feminino	1	2	0	1	1

População residente e agregados familiares por zonas e lugares

Zona	Lugar	Sexo	Agregados por sexo do representante	População residente	Idade		
					0-14	15-64	65+
		Ambos os sexos	1	6	2	4	0
	PEDRA BRANCO	Masculino	0	1	0	1	0
		Feminino	1	5	2	3	0
		Ambos os sexos	5	16	6	7	3
	SALTO GATO	Masculino	4	9	3	4	2
		Feminino	1	7	3	3	1
		Ambos os sexos	1	3	1	1	1
	SANTA CRUZ	Masculino	0	2	1	1	0
		Feminino	1	1	0	0	1
		Ambos os sexos	27	87	26	51	10
	CUTELO	Masculino	18	47	15	29	3
		Feminino	9	40	11	22	7
CABEÇA DO MONTE	TOTAL	Ambos os sexos	66	202	38	133	31
		Masculino	33	107	24	72	11
		Feminino	33	95	14	61	20
		Ambos os sexos	23	73	13	49	11
	CABEÇA DO MONTE	Masculino	10	36	7	25	4
		Feminino	13	37	6	24	7
		Ambos os sexos	18	48	9	31	8
	CIDREIRA SUL	Masculino	11	29	6	20	3
		Feminino	7	19	3	11	5
		Ambos os sexos	3	10	1	6	3
	MORRO BENTO LOPES	Masculino	2	6	1	5	0
		Feminino	1	4	0	1	3
		Ambos os sexos	11	36	8	23	5
	PASSAGEM	Masculino	4	18	5	10	3
		Feminino	7	18	3	13	2
		Ambos os sexos	11	35	7	24	4
	ACHADA LAPA	Masculino	6	18	5	12	1
		Feminino	5	17	2	12	3
LAGARIÇA	TOTAL	Ambos os sexos	108	365	106	217	42
		Masculino	50	180	56	108	16
		Feminino	58	185	50	109	26
		Ambos os sexos	9	26	7	16	3
	CISTERNO BAIXO	Masculino	6	14	4	9	1
		Feminino	3	12	3	7	2

	Ambos os sexos	14	50	16	29	5
COXO	Masculino	6	23	6	15	2
	Feminino	8	27	10	14	3

População residente e agregados familiares por zonas e lugares

Zona	Lugar	Sexo	Agregados por sexo do representante	População residente	Idade		
					0-14	15-64	65+
ILHEU		Ambos os sexos	11	36	10	22	4
		Masculino	5	23	8	13	2
		Feminino	6	13	2	9	2
LAGARIÇA		Ambos os sexos	20	74	21	41	12
		Masculino	11	34	12	17	5
		Feminino	9	40	9	24	7
CISTERNO ALTO		Ambos os sexos	41	144	42	90	12
		Masculino	17	68	20	44	4
		Feminino	24	76	22	46	8
CISTERNO MEIO		Ambos os sexos	4	15	5	8	2
		Masculino	1	9	3	5	1
		Feminino	3	6	2	3	1
JOÃO DA NOLY CIMA		Ambos os sexos	9	20	5	11	4
		Masculino	4	9	3	5	1
		Feminino	5	11	2	6	3
LUZIA NUNES	TOTAL	Ambos os sexos	105	381	122	227	32
		Masculino	70	178	51	117	10
		Feminino	35	203	71	110	22
LUZIA NUNES		Ambos os sexos	86	298	97	178	23
		Masculino	54	139	41	92	6
		Feminino	32	159	56	86	17
CALABACEIRA		Ambos os sexos	16	76	23	45	8
		Masculino	13	35	10	22	3
		Feminino	3	41	13	23	5
GENEBRA		Ambos os sexos	3	7	2	4	1
		Masculino	3	4	0	3	1
		Feminino	0	3	2	1	0
FORNO	TOTAL	Ambos os sexos	65	266	75	174	17
		Masculino	26	139	38	96	5
		Feminino	39	127	37	78	12
FORNO		Ambos os sexos	49	202	56	137	9
		Masculino	18	106	30	73	3
		Feminino	31	96	26	64	6
RIBEIRA NHÓ BRAZ		Ambos os sexos	5	21	7	11	3
		Masculino	1	10	3	7	0
		Feminino	4	11	4	4	3

	Ambos os sexos	11	43	12	26	5
ALFARROBEIRA	Masculino	7	23	5	16	2
	Feminino	4	20	7	10	3

População residente e agregados familiares por zonas e lugares

Zona	Lugar	Sexo	Agregados por sexo do representante	População residente	Idade		
					0-14	15-64	65+
MONTE LARGO	TOTAL	Ambos os sexos	75	254	71	146	37
		Masculino	43	135	38	84	13
		Feminino	32	119	33	62	24
MONTE LARGO	MONTE LARGO	Ambos os sexos	38	130	37	74	19
		Masculino	23	68	21	40	7
		Feminino	15	62	16	34	12
QUEIMADA	QUEIMADA	Ambos os sexos	37	124	34	72	18
		Masculino	20	67	17	44	6
		Feminino	17	57	17	28	12
LACACA	LACACÃ	Ambos os sexos	38	164	61	93	10
		Masculino	23	77	29	44	4
		Feminino	15	87	32	49	6
MONTE GRANDE	TOTAL	Ambos os sexos	209	831	274	478	79
		Masculino	70	428	135	260	33
		Feminino	139	403	139	218	46
CUTELO CAPADO	CUTELO CAPADO	Ambos os sexos	13	57	21	34	2
		Masculino	8	32	12	20	0
		Feminino	5	25	9	14	2
FUGIDO	FUGIDO	Ambos os sexos	4	10	4	3	3
		Masculino	3	5	2	2	1
		Feminino	1	5	2	1	2
MONTE GRANDE	MONTE GRANDE	Ambos os sexos	102	404	123	229	52
		Masculino	20	209	57	128	24
		Feminino	82	195	66	101	28
TCHANZIM	TCHANZIM	Ambos os sexos	65	247	89	142	16
		Masculino	26	122	43	73	6
		Feminino	39	125	46	69	10
BOCA LARGA	BOCA LARGA	Ambos os sexos	25	113	37	70	6
		Masculino	13	60	21	37	2
		Feminino	12	53	16	33	4
PATIM	PATIM	Ambos os sexos	220	803	220	505	78
		Masculino	90	392	120	253	19
		Feminino	130	411	100	252	59
JARDIM	TOTAL	Ambos os sexos	73	311	95	186	30
		Masculino	39	159	48	98	13
		Feminino	34	152	47	88	17

	Ambos os sexos	13	64	19	38	7
BATENTE	Masculino	6	34	9	22	3
	Feminino	7	30	10	16	4

População residente e agregados familiares por zonas e lugares

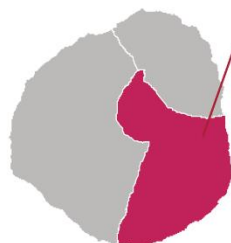
Zona	Lugar	Sexo	Agregados por sexo do representante	População residente	Idade		
					0-14	15-64	65+
		Ambos os sexos	60	247	76	148	23
	JARDIM	Masculino	33	125	39	76	10
	JARDIM	Feminino	27	122	37	72	13
		Ambos os sexos	35	125	36	76	13
SALTO	TOTAL	Masculino	12	69	22	40	7
	TOTAL	Feminino	23	56	14	36	6
		Ambos os sexos	32	116	33	72	11
	SALTO	Masculino	12	65	20	39	6
	SALTO	Feminino	20	51	13	33	5
		Ambos os sexos	3	9	3	4	2
	BRANCA	Masculino	0	4	2	1	1
	BRANCA	Feminino	3	5	1	3	1
		Ambos os sexos	200	765	199	473	93
TONGOM / PIQUINHO	TOTAL	Masculino	103	378	101	243	34
	TOTAL	Feminino	97	387	98	230	59
		Ambos os sexos	5	23	7	15	1
	ALMADA	Masculino	2	12	3	9	0
	ALMADA	Feminino	3	11	4	6	1
		Ambos os sexos	10	46	9	34	3
	COVADA	Masculino	8	27	5	20	2
	COVADA	Feminino	2	19	4	14	1
		Ambos os sexos	3	6	1	3	2
	FRAGOSINHO	Masculino	2	3	1	1	1
	FRAGOSINHO	Feminino	1	3	0	2	1
		Ambos os sexos	3	15	4	9	2
	FUNDADA	Masculino	1	6	0	5	1
	FUNDADA	Feminino	2	9	4	4	1
		Ambos os sexos	4	9	1	7	1
	JÃO PINTO	Masculino	3	5	1	4	0
	JÃO PINTO	Feminino	1	4	0	3	1
		Ambos os sexos	3	20	8	11	1
	MARIA GOMES	Masculino	0	13	8	5	0
	MARIA GOMES	Feminino	3	7	0	6	1
		Ambos os sexos	36	129	39	74	16
	PIQUINHO	Masculino	19	62	20	36	6
	PIQUINHO	Feminino	17	67	19	38	10

	Ambos os sexos	3	10	3	6	1
TONGOM	Masculino	3	6	2	4	0
	Feminino	0	4	1	2	1

População residente e agregados familiares por zonas e lugares

Zona	Lugar	Sexo	Agregados por sexo do representante	População residente	Idade		
					0-14	15-64	65+
	CERRADO SUL	Ambos os sexos	4	17	3	13	1
		Masculino	1	8	1	7	0
		Feminino	3	9	2	6	1
	RAMARGOSA	Ambos os sexos	1	2	0	0	2
		Masculino	1	1	0	0	1
		Feminino	0	1	0	0	1
CURRAL OCHÔ	CURRAL OCHÔ	Ambos os sexos	57	225	67	136	22
		Masculino	30	106	31	68	7
		Feminino	27	119	36	68	15
VICENTE DIAS	TOTAL	Ambos os sexos	43	155	28	97	30
		Masculino	16	76	16	48	12
		Feminino	27	79	12	49	18
	TALHO	Ambos os sexos	3	18	6	11	1
		Masculino	0	8	2	6	0
		Feminino	3	10	4	5	1
	PENTEADA	Ambos os sexos	26	80	9	50	21
		Masculino	9	34	4	21	9
		Feminino	17	46	5	29	12
VICENTE DIAS	Ambos os sexos	14	57	13	36	8	
	Masculino	7	34	10	21	3	
	Feminino	7	23	3	15	5	
MIGUEL GONÇALVES	MIGUEL GONÇALVES	Ambos os sexos	28	108	29	68	11
		Masculino	17	53	13	36	4
		Feminino	11	55	16	32	7

POPULAÇÃO RESIDENTE E AGREGADOS FAMILIARES POR ZONAS E LUGARES



Santa Catarina do Fogo



4 743

Ambos os sexos



Masculino

2 423



Feminino

2 320



Urbano

724 Ambos os sexos



Masculino

369



Feminino

355



Rural

4 019 Ambos os sexos



Masculino

2 054



Feminino

1 965



População residente e agregados familiares por zonas e lugares

Zona	Lugar	Sexo	Agregados por sexo do representante	População residente	Idade		
					0-14	15-64	65+
SANTA CATARINA DO FOGO	TOTAL	Ambos os sexos	1280	4743	1539	2851	353
		Masculino	787	2423	782	1499	142
		Feminino	493	2320	757	1352	211
ACHADA POIO	TOTAL	Ambos os sexos	10	38	11	24	3
		Masculino	6	22	6	16	0
		Feminino	4	16	5	8	3
	PINTADINHA	Ambos os sexos	1	5	1	4	0
		Masculino	1	4	1	3	0
		Feminino	0	1	0	1	0
	ACHADA POIO	Ambos os sexos	9	33	10	20	3
		Masculino	5	18	5	13	0
		Feminino	4	15	5	7	3
FONTE ALEIXO	FONTE ALEIXO	Ambos os sexos	109	412	128	244	40
		Masculino	71	218	70	133	15
		Feminino	38	194	58	111	25
ACHADA FURNA	ACHADA FURNA	Ambos os sexos	155	565	202	326	37
		Masculino	77	278	94	167	17
		Feminino	78	287	108	159	20
CABEÇA FUNDÃO	TOTAL	Ambos os sexos	41	186	67	108	11
		Masculino	30	101	35	62	4
		Feminino	11	85	32	46	7
	SCITUATE	Ambos os sexos	22	99	36	58	5
		Masculino	16	46	15	31	0
		Feminino	6	53	21	27	5
	RACHAN FORMOSA	Ambos os sexos	1	2	0	0	2
		Masculino	1	1	0	0	1
		Feminino	0	1	0	0	1
	CABEÇA FUNDÃO	Ambos os sexos	18	85	31	50	4
		Masculino	13	54	20	31	3
		Feminino	5	31	11	19	1
CHÃ DAS CALDEIRAS	TOTAL	Ambos os sexos	151	472	169	283	20
		Masculino	108	262	94	159	9
		Feminino	43	210	75	124	11
	BANGAEIRA	Ambos os sexos	55	167	54	110	3
		Masculino	46	102	34	67	1
		Feminino	9	65	20	43	2
	PORTELA	Ambos os sexos	84	283	112	156	15
		Masculino	53	145	58	81	6

Feminino	31	138	54	75	9
----------	----	-----	----	----	---

População residente e agregados familiares por zonas e lugares

Zona	Lugar	Sexo	Agregados por sexo do representante	População residente	Idade		
					0-14	15-64	65+
COVA TINA		Ambos os sexos	3	5	1	3	1
		Masculino	3	5	1	3	1
		Feminino	0	0	0	0	0
DJEU DI LORNA		Ambos os sexos	9	17	2	14	1
		Masculino	6	10	1	8	1
		Feminino	3	7	1	6	0
ROÇADAS	TOTAL	Ambos os sexos	94	341	95	216	30
		Masculino	58	162	43	106	13
		Feminino	36	179	52	110	17
FONTE CABRITO		Ambos os sexos	27	107	29	66	12
		Masculino	15	50	14	32	4
		Feminino	12	57	15	34	8
DACABALAI0		Ambos os sexos	34	110	33	69	8
		Masculino	21	48	12	32	4
		Feminino	13	62	21	37	4
MONTE ESCOURA		Ambos os sexos	8	22	6	12	4
		Masculino	6	13	3	8	2
		Feminino	2	9	3	4	2
ROÇADAS		Ambos os sexos	25	102	27	69	6
		Masculino	16	51	14	34	3
		Feminino	9	51	13	35	3
MONTE VERMELHO	TOTAL	Ambos os sexos	50	213	70	124	19
		Masculino	33	106	36	63	7
		Feminino	17	107	34	61	12
MONTE VERMELHO		Ambos os sexos	49	211	70	122	19
		Masculino	32	105	36	62	7
		Feminino	17	106	34	60	12
ALCATRAZ		Ambos os sexos	1	2	0	2	0
		Masculino	1	1	0	1	0
		Feminino	0	1	0	1	0
FIGUEIRA PAVÃO	FIGUEIRA PAVÃO	Ambos os sexos	83	274	97	157	20
		Masculino	44	135	50	75	10
		Feminino	39	139	47	82	10
BALUARTE	TOTAL	Ambos os sexos	21	95	28	57	10
		Masculino	12	44	12	29	3
		Feminino	9	51	16	28	7
		Ambos os sexos	14	64	19	36	9

Zonas e Lugares

BALUARTE DE CIMA	Masculino	9	26	7	16	3
	Feminino	5	38	12	20	6

População residente e agregados familiares por zonas e lugares

Zona	Lugar	Sexo	Agregados por sexo do representante	População residente	Idade		
					0-14	15-64	65+
	BALUARTE DE BAIXO	Ambos os sexos	4	21	6	14	1
		Masculino	2	13	4	9	0
		Feminino	2	8	2	5	1
	MONTE PRETO	Ambos os sexos	3	10	3	7	0
		Masculino	1	5	1	4	0
		Feminino	2	5	2	3	0
MÃE JOANA	MÃE JOANA	Ambos os sexos	31	122	36	73	13
		Masculino	16	57	18	34	5
		Feminino	15	65	18	39	8
ESTÂNCIA ROQUE	ESTÂNCIA ROQUE	Ambos os sexos	87	356	109	221	26
		Masculino	45	183	51	123	9
		Feminino	42	173	58	98	17
CIDADE DE COVA FIGUEIRA	TOTAL	Ambos os sexos	296	1052	324	637	91
		Masculino	177	537	171	328	38
		Feminino	119	515	153	309	53
	PRAINHA	Ambos os sexos	36	142	47	89	6
		Masculino	26	79	26	51	2
		Feminino	10	63	21	38	4
	ENSEADA HELENA	Ambos os sexos	67	279	79	189	11
		Masculino	44	146	41	101	4
		Feminino	23	133	38	88	7
	CABEÇA PAREDE	Ambos os sexos	34	122	29	80	13
		Masculino	21	60	19	36	5
		Feminino	13	62	10	44	8
	LAPINHA	Ambos os sexos	52	197	67	107	23
		Masculino	27	98	33	58	7
		Feminino	25	99	34	49	16
	CASA TEIXEIRA	Ambos os sexos	7	36	15	16	5
		Masculino	4	15	6	7	2
		Feminino	3	21	9	9	3
	COVA FIGUEIRA (CENTRO)	Ambos os sexos	100	276	87	156	33
		Masculino	55	139	46	75	18
		Feminino	45	137	41	81	15
DOMINGO LOBO / MARIA DA CRUZ	DOMINGO LOBO / MARIA DA CRUZ	Ambos os sexos	56	214	58	146	10
		Masculino	44	120	32	84	4
		Feminino	12	94	26	62	6

População residente e agregados familiares por zonas e lugares

Zona	Lugar	Sexo	Agregados por sexo do representante	População residente	Idade		
					0-14	15-64	65+
TINTEIRA	TOTAL	Ambos os sexos	96	403	145	235	23
		Masculino	66	198	70	120	8
		Feminino	30	205	75	115	15
	COVA MATINHO	Ambos os sexos	15	54	20	32	2
		Masculino	12	28	12	15	1
		Feminino	3	26	8	17	1
	CUTELO CAPADO	Ambos os sexos	16	75	26	44	5
		Masculino	13	42	14	26	2
		Feminino	3	33	12	18	3
	TINTEIRA	Ambos os sexos	64	273	99	159	15
		Masculino	40	127	44	79	4
		Feminino	24	146	55	80	11
	BALEIA	Ambos os sexos	1	1	0	0	1
		Masculino	1	1	0	0	1
		Feminino	0	0	0	0	0