



DIA DO MUNICÍPIO DA
RIBEIRA GRANDE
DE SANTO ANTÃO



17 de Janeiro | 2023
DADOS ESTATÍSTICOS DO MUNICÍPIO

DADOS ESTATÍSTICOS DO MUNICÍPIO DA RIBEIRA GRANDE DE SANTO ANTÃO

POPULAÇÃO



15 128 População residente

53,3% Masculino

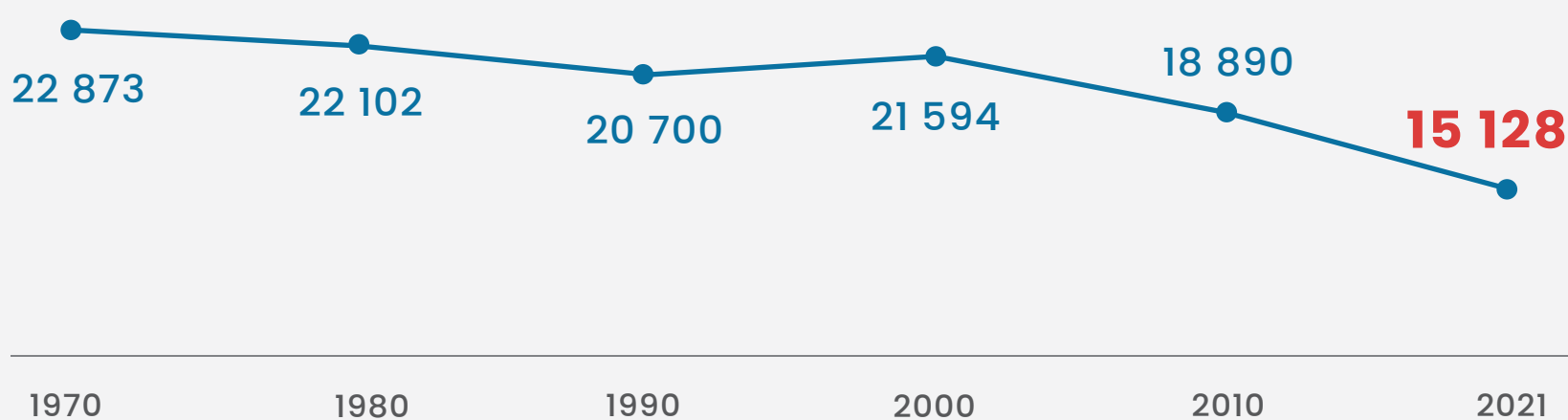
46,7% Feminino

População do Município da Ribeira Grande de Santo Antão representa:

3,1% de Cabo Verde

40,9% da Ilha de Santo Antão

Evolução da População do Município da Ribeira Grande de Santo Antão



Distribuição da População por grupo etário

23,6% 0-14 anos

37,6% 35-64

13,6% 15-24 anos

11,0% 65 anos e mais

14,3% 25-34 anos

Fonte: Recenseamento Geral da População e Habitação, 2021

EDUCAÇÃO

82,2% Taxa de **Alfabetização** (População de 15 anos ou mais)

87,2% Masculino

76,3% Feminino

98,5% Taxa de **Alfabetização** (Jovem de 15-24 anos)

99% Feminino

98,1% Masculino

Nível de instrução

3,7% Pré escolar **51,3%** Básico **26,1%** Secundário **10,3%** Médio / Superior **8,6%** Sem nível

Fonte: Recenseamento Geral da População e Habitação, 2021

MERCADO TRABALHO



59,5% Taxa de ocupação da população de 15 anos ou mais

4,2% Taxa de Desemprego

70,5% Masculino

46,4% Feminino

6,2% Feminino

3,0% Masculino

Fonte: Recenseamento Geral da População e Habitação, 2021

AGREGADO FAMILIAR

4 997 Agregados Familiares

41,8% no meio urbano

58,2% no meio rural

Tamanho médio dos agregados familiares segundo o sexo do representante

3,5% Feminino **2,5%** Masculino

3,0 Ambos sexos

Fonte: Recenseamento Geral da População e Habitação, 2021

CONDIÇÕES DE VIDA DOS AGREGADOS FAMILIARES

92,0% usa **Eletricidade** para iluminação

6,3% usa **vela**

87,3% utiliza a **rede pública** como principal forma de abastecimento de água

82,4% tem acesso à **casa de banho**

67,1% usa **GÁS** para cozinhar


27,0% usa **LENHA**

Fonte: Recenseamento Geral da População e Habitação, 2021


ACESSO ÀS TIC


72,0%
Televisão


59,6%
internet no
alojamento


41,1%
Televisão por
assinatura


29,8%
Telefone Fixo


19,6%
Computador

Fonte: Recenseamento Geral da População e Habitação, 2021

