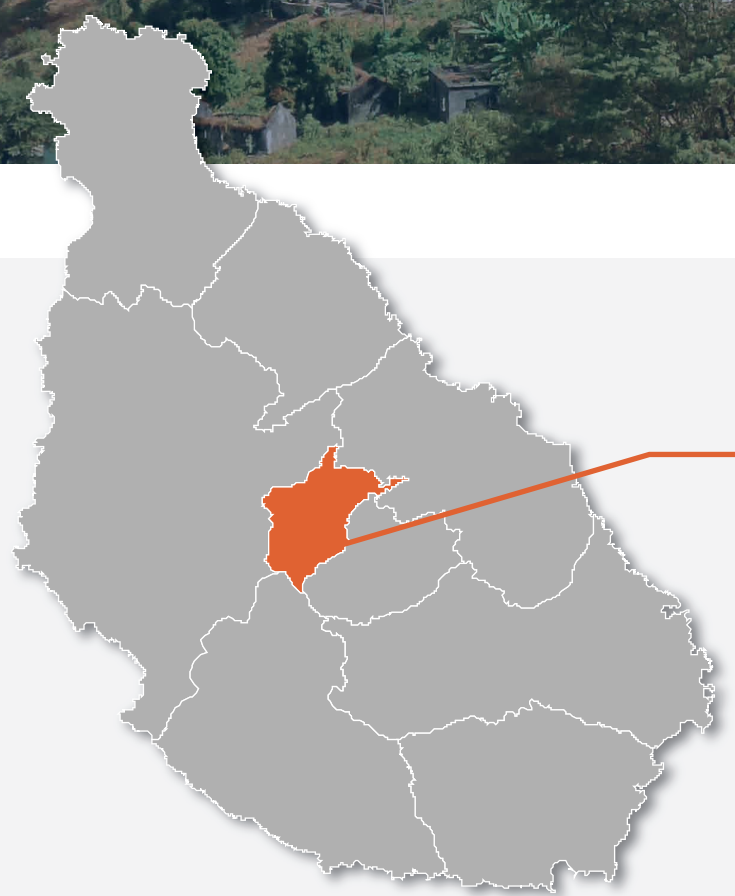




DIA DO MUNICÍPIO DE
**SÃO SALVADOR
DO MUNDO**

15 de Janeiro | 2023
DADOS ESTATÍSTICOS DO MUNICÍPIO

DADOS ESTATÍSTICOS DO MUNICÍPIO DE SÃO SALVADOR DO MUNDO



POPULAÇÃO



7 842 População residente

50,9% Feminino

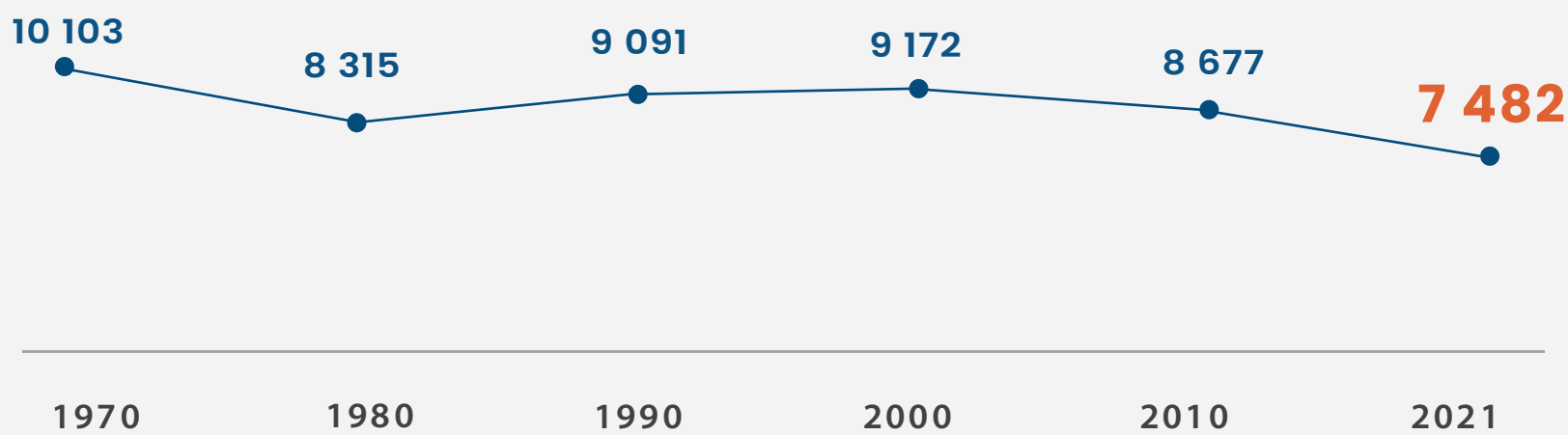
49,1% Masculino

População do Município de São Salvador do Mundo representa:

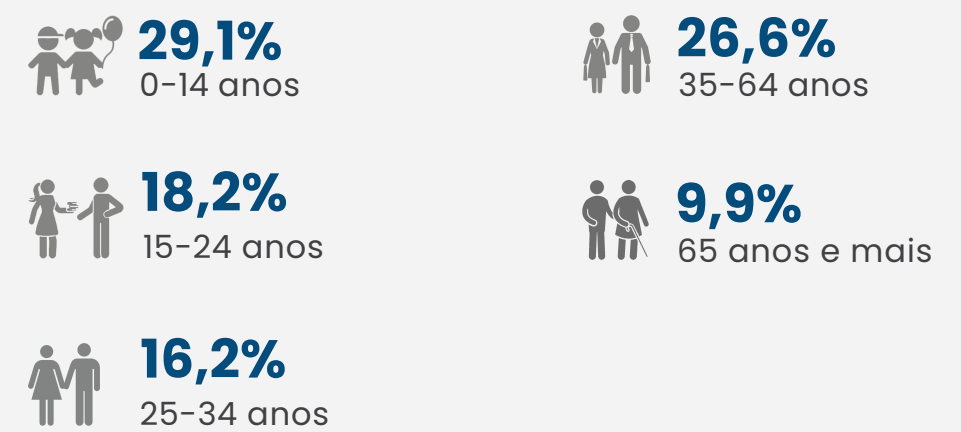
1,5% de Cabo Verde

2,7% da Ilha de Santiago

Evolução da População do Município de São Salvador do Mundo



Distribuição da População por grupo etário



Fonte: Recenseamento Geral da População e Habitação, 2021

EDUCAÇÃO

81,4% Taxa de **Alfabetização** (População de 15 anos ou mais)

89,9% Masculino

73,6% Feminino

Nível de instrução

4,7% Pré-escolar

53,2% Básico

22,8% Secundário

6,3% Médio / Superior

13% Sem nível

Fonte: Recenseamento Geral da População e Habitação, 2021

MERCADO TRABALHO



55,1% Taxa de ocupação da população de 15 anos ou mais

62,3% Masculino

48,6% Feminino

6,7% Taxa de Desemprego

7,6% Feminino

6% Masculino

16,1% Desemprego jovem (15-24anos)

Fonte: Recenseamento Geral da População e Habitação, 2021

AGREGADO FAMILIAR

1 908 Agregados Familiares

28,8% no meio urbano

71,2% no meio rural

Tamanho médio dos agregados familiares segundo o sexo do representante

4,1 Feminino

3,7 Masculino

3,9 Ambos sexos

Fonte: Recenseamento Geral da População e Habitação, 2021

Tipologia dos Agregados Familiares

14,8% Unipessoal

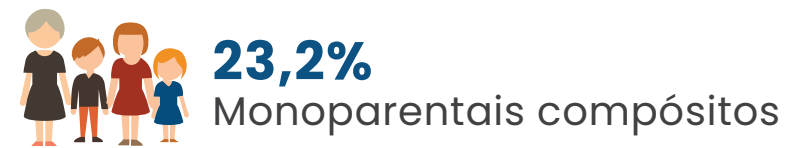
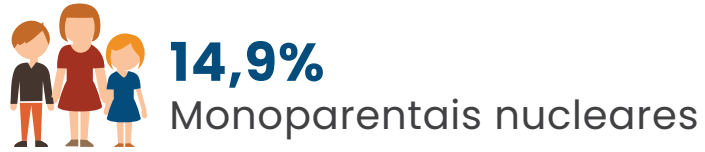
3,4% casais isolados

17,8% Conjugais nucleares

14,5% Conjugais compósitos

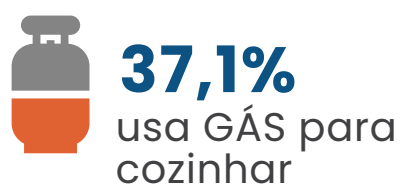
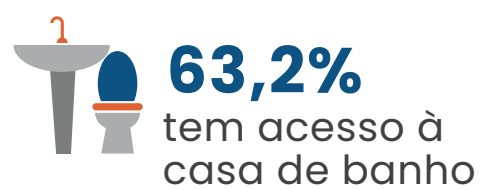
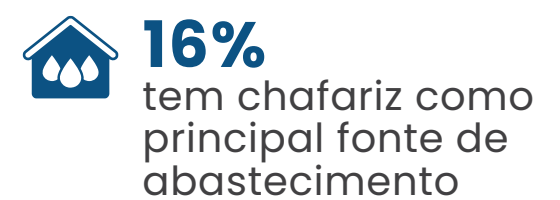
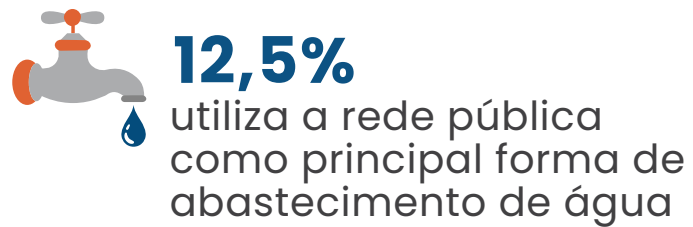
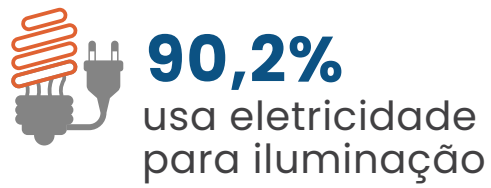


DADOS ESTATÍSTICOS DO MUNICÍPIO DE SÃO SALVADOR DO MUNDO




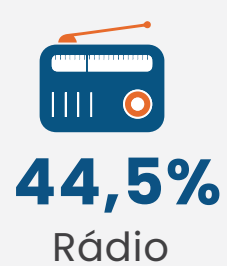
Fonte: V Recenseamento Geral da População e Habitação, 2021

CONDIÇÕES DE VIDA



Fonte: V Recenseamento Geral da População e Habitação, 2021

ACESSO ÀS TIC



Fonte: V Recenseamento Geral da População e Habitação, 2021

São Salvador do Mundo

São Salvador do Mundo é um concelho da ilha de Santiago, em Cabo Verde. A sede é a vila de Picos. É constituído apenas por uma freguesia, com a mesma designação. Com uma área de 29,4 km², tem 7 482 habitantes, o que traduz uma densidade populacional de 254,5 habitantes por km².

