



DIA DO MUNICÍPIO DO
PAUL



13 de Junho | 2023
DADOS ESTATÍSTICOS DO MUNICÍPIO

DADOS ESTATÍSTICOS DO MUNICÍPIO DO

PAUL

POPULAÇÃO



5 770
População residente

55,1%
Masculino

44,9%
Feminino

25%
meio urbano

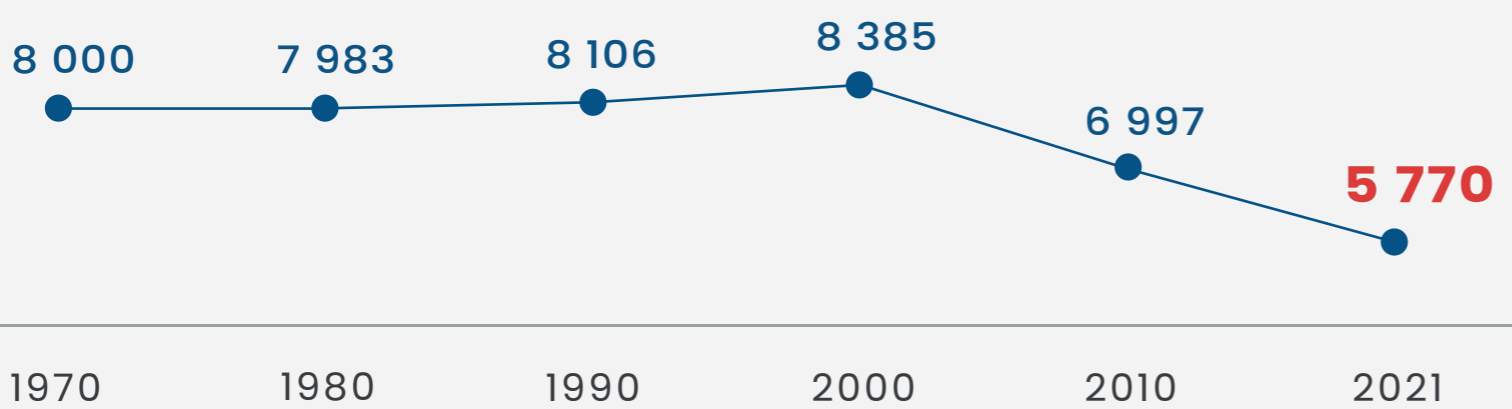
75%
meio rural

População do Município do Paul representa:

1,2%
de Cabo Verde

15,6%
de Ilha de Santo Antão

Evolução da População do Município do Paul



Distribuição da População por grupo etário

22,3%
0-14 anos

38,6%
35-64 anos

13,7%
15-24 anos

9,4%
65 anos e mais

16%
25-34 anos

Fonte: Recenseamento Geral da População e Habitação, 2021

EDUCAÇÃO

80,4%
Taxa de Alfabetização
(População de 15 anos ou mais)

86,3% Masculino
72,8% Feminino

Nível de instrução

3% Pré-escolar
55,8% Básico
21,4% Secundário
6,9% Médio/Superior
12,9% Sem Nível

7 número médio de anos de estudo

Fonte: Recenseamento Geral da População e Habitação, 2021

MERCADO DE TRABALHO

56,1%
Taxa de Ocupação
(População de 15 anos ou mais)

67,8% Masculino
41% Feminino

4,3%
Taxa de Desemprego
6,4% Feminino
3,2% Masculino

11,5%
Desemprego jovem
(15-24 anos)

Fonte: Recenseamento Geral da População e Habitação, 2021

AGREGADO FAMILIARES

1 786
Agregados Familiares

24,6% meio urbano
75,4% meio rural

Tamanho médio dos agregados familiares segundo o sexo do representante

3,9 Feminino
2,6 Masculino

3,2 Ambos os sexos

Tipologia dos Agregados Familiares

21,5%
Unipessoal

6,2%
Casais isolados

24,7%
Conjugais nucleares

16,4%
Monoparentais nucleares

12,4%
Monoparentais compostos

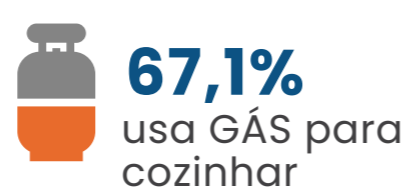
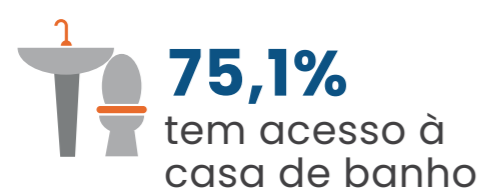
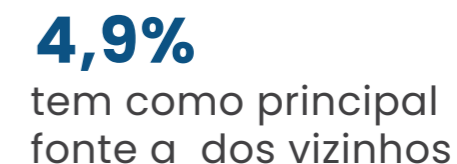
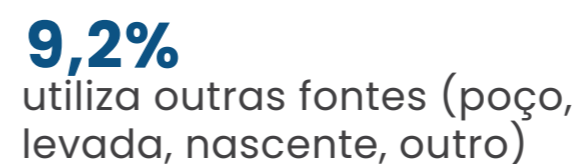
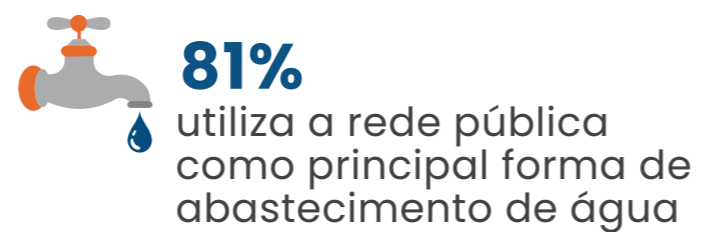
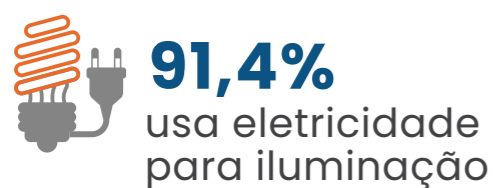
11,2%
Conjugais compostos

Fonte: V Recenseamento Geral da População e Habitação, 2021



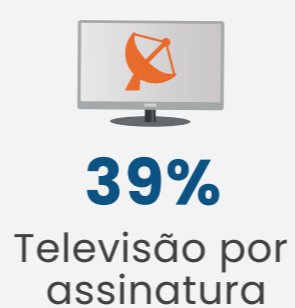
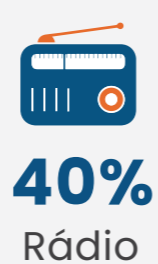
DADOS ESTATÍSTICOS DO PAUL

CONDIÇÕES DE VIDA



Fonte: Recenseamento Geral da População e Habitação, 2021

ACESSO ÀS TIC



Fonte: Recenseamento Geral da População e Habitação, 2021

Paul

Paul é um município situado no extremo nordeste da ilha de Santo Antão, em Cabo Verde. Corresponde às bacias hidrográficas das ribeiras do Paul, Janela e Penedo. Tem 5 770 habitantes e uma área de 55,4 km². A densidade populacional é de 104,2 habitantes por km².

